
 www.senergo.cz		Zak.:	V557 Hrušovany nad Jevišovkou - Hodonice, výměna vedení				Zak.č.:	2016.2412-3
		List:	Seznam stanovisk a rozhodnutí dotčených orgánů				Vypracoval:	Ing. Lašo
P.Č	Oslovená organizace	Číslo jednací	Adresa			Datum vydání	Platnost stanoviska	Poznámky
			Ulice	PSČ	Obec			
1a	Krajský úřad JMK - odbor živ. prostředí	JMK 94 579/2018	Žerotínovo náměstí 3	601 82	Brno	27.06.2018	-	-
1b	Krajský úřad JMK - odbor živ. prostředí	JMK 102333/2018	Žerotínovo náměstí 3	601 82	Brno	27.06.2018	-	-
1c	Krajský úřad JMK - odbor živ. prostředí	JMK 100382/2018	Žerotínovo náměstí 3	601 82	Brno	31.07.2018	-	-
2	Hrušovany nad Jevišovkou	MUHR_3921/2018/INV	nám. Míru 22	671 67	Hrušovany nad Jev.	27.06.2018	-	-
3	Ministerstvo obrany ČR	2667-451/2018-1150	Tychonova 1	160 01	Praha 6	14.06.2018	2 roky	-
4	Obec Božice	neuvedeno	Božice 380	6171 64	Božice	30.05.2018	-	-
5	Obec Hodonice	neuvedeno	Obecní 287	671 25	Hodonice	02.07.2018	-	viz příloha - podmínky
6	Obec Krhovice	neuvedeno	Krhovice 147	671 28	Krhovice	28.05.2018	-	-
7	Obec Pravice	PRAV-143/2018	Pravice 70	671 78	Pravice	28.05.2018	-	-
8	Obec Šanov	neuvedeno	Hlavní 65	671 68	Šanov	22.05.2018	-	-
9a	Státní pozemkový úřad	SPU 294711/2018/27/Šlo	nám. Armády 1213/8	669 02	Znojmo	20.06.2018	-	-
9b	Státní pozemkový úřad	SPU 294665/2018/27/Šlo	nám. Armády 1213/8	669 02	Znojmo	20.06.2018	-	-
9c	Státní pozemkový úřad	SPU 557283/2017/27/Šlo	nám. Armády 1213/8	669 02	Znojmo	20.06.2018	-	-
10	Archeologický ústav akademie věd ČR	ARUB/2934/18	Čechyňská 363/19	602 00	Brno	26.05.2018	-	viz příloha - podmínky
11	Hasičský záchranný sbor JMK - Znojmo	HSBM-10-47-11/7-POKŘ-2018	Pražská 3873/59b	669 02	Znojmo	30.05.2018	-	-
12	Česká geologická služba	ČGS-441/18/422*SOG-441/401/2018	Klárov 131/3	118 21	Praha 1	09.06.2018	-	-
13	Krajský úřad JMK - odbor úz. plánování a stav. řádu	JMK 79837/2018	Žerotínovo náměstí 3	601 82	Brno	04.06.2018	-	-
14a	Obecní úřad Hodonice, stav. úřad I. stupně	STÚ 61/2018-ESH	Obecní 287	671 25	Hodonice	10.04.2018	1 rok	-
14b	Městský úřad Hrušovany nad Jevišovkou	MUHR_2795/2018/STU2	nám. Míru 22	671 67	Hrušovany nad Jev.	11.04.2018	-	-
14c	Obecní úřad Hodonice, stav. úřad I. stupně - žádost	-	Obecní 287	671 25	Hrušovany nad Jev.	06.04.2018	-	-
15	Správa a údržba silnic JMK	8546/2018	Žerotínovo náměstí 449/3	602 00	Brno	29.03.2018	-	viz příloha - podmínky
16a	Městský úřad Znojmo	MUZN 45681/2018	Obroková 1/12	669 22	Znojmo	25.07.2018	-	viz příloha - podmínky
16b	Městský úřad Znojmo - odpadové hospodářství	MUZN 74180/2018	nám. Armády 1213/8, P.O.BOX 36	669 01	Znojmo 1	17.08.2018	-	viz příloha - podmínky
17	Úřad pro civilní letectví	000940-17-701	Letiště Ruzyně	160 08	Praha 6	30.01.2017	-	-
18	Obvodní báňský úřad	SBS 23119/2018/OBÚ-01/1	Cejl 13	601 42	Brno	26.07.2018	-	-

 www.senergos.cz		Zak.:	V557 Hrušovany nad Jevišovkou - Hodonice, výměna vedení	Zak.č.:	2016.2412-3
		List:	Vybrané podmínky	Vypracoval:	Ing. Lašo
P.Č	Název organizace	Požadavky při, nebo před realizací stavby			
1	Správa a údržba silnic JMK	Nutno vyřídít povolení zvláštního užívání silničního tělesa dle z. 13/19, vydává MěÚ Znojmo - odbor dopravy.			
2	Archeologický ústav akademie věd ČR	30 dní předem ohlásit zahájení stavby Archeologickému ústavu Akademie věd ČR, Brno			
3	Obec Hodonice	Bude-li nutné, při realizaci projektu, vypnout v dané lokalitě dodávku elektrické energie, požadujeme včasné informování všech dotčených odběratelů elektrické energie o této skutečnosti.			
4	Městský úřad Znojmo	Před započetím stavby je nutné získat pravomocné rozhodnutí o dočasném odnětí části lesního pozemku, kde bude zařízení staveniště a budou probíhat stavební práce podle § 15, 16 a 17 lesního zákona a vyhlášky č. 77/1996 Sb. Během realizace stavby nesmí dojít k poškození břehů koryt vodních toků respektive k zásahům do koryt vodních toků. V případě chodu velkých vod nebude v blízkosti vodních toků volně skladován lehce odplavitelný materiál, závadné látky nebo stavební odpad. Průběžná evidence odpadů a doklady o způsobu odstranění odpadů budou předloženy do 10 dnů od ukončení prací orgánu odpadového hospodářství MěÚ ZnojmoOŽP, nám. Armády 8, Znojmo.			
POZNÁMKA: Zhotovitel stavby je povinen řídit se všemi podmínkami uvedenými v jednotlivých stanoviscích.					

KRAJSKÝ ÚŘAD JIHOMORAVSKÉHO KRAJE

Odbor životního prostředí

Žerotínovo náměstí 3, 601 82 Brno

Váš dopis zn.:

Ze dne:

Č. j.:

JMK 94 579/2018

Sp. zn.:

S-JMK 72 125/2018/OŽP

Vyřizuje:

Hana Vodičková

Telefon:

541 652 331

Datum:

27.06.2018

Senergos, a. s.

Družstevní 452/13a

664 49 OSTOPOVICE

„V557 Hrušovany nad Jevišovkou – Hodonice, výměna vedení “ k. ú. Hrušovany nad Jevišovkou, Pravice, Božice, Šanov nad Jevišovkou, České Křídlovice, Krhovice, Hodonice, okres Znojmo

vyjádření

Krajský úřad Jihomoravského kraje obdržel dne 21.05.2018 Vaši žádost o vyjádření k záměru „V557 Hrušovany nad Jevišovkou – Hodonice, výměna vedení “ k. ú. Hrušovany nad Jevišovkou, Pravice, Božice, Šanov nad Jevišovkou, České Křídlovice, Krhovice, Hodonice, okres Znojmo, zpracovatel návrhu: Senergos, a. s., Družstevní 452/13a, 664 49 Ostopovice; 05/2018.

Stručná charakteristika záměru: Navržena je výměna vedení velmi vysokého napětí V557 mezi rozvodnami Hrušovany nad Jevišovkou a Hodonicemi o délce cca 17,8 km. Bude provedena demolice stávajících stožárů vedení V557 od stožáru č.1 až po stožár č. 98. Tyto stožáry budou nahrazeny novými příhradovými stožáry 2x110kV typu soudek. Se stavbou souvisí výměna navazujícího vedení V558 a odbočky V557/558 k rozvodně Hodonice. Investorem záměru je E.ON Distribuce, a. s., F. A. Gerstnera 2151/6, 370 01 České Budějovice.

Odbor životního prostředí Krajského úřadu Jihomoravského kraje prověřil uvedenou dokumentaci v rámci přenesené působnosti a v rozsahu své věcné příslušnosti s tímto závěrem:

Z hlediska zákona č. 254/2001 Sb., o vodách a o změně některých zákonů (vodní zákon), ve znění pozdějších předpisů a prováděcích předpisů k tomuto zákonu:

Předložený záměr nespadá do působnosti vodoprávního úřadu Krajského úřadu Jihomoravského kraje. Věcně a místně příslušným vodoprávním úřadem je obecní úřad obce s rozšířenou působností v místě požadované činnosti nebo stavby - Městský úřad Znojmo.

(Šmerda, kl. 1593)

Z hlediska zákona č. 334/1992 Sb., o ochraně zemědělského půdního fondu, ve znění pozdějších předpisů a prováděcích předpisů k tomuto zákonu:

V případě, že bude uvažovaným záměrem dotčen zemědělský půdní fond (ZPF), je třeba v souladu s ust. § 9 odst. 1 zákona souhlasu orgánu ochrany ZPF. Náležitosti žádosti jsou uvedeny v ust. § 9 odst. 6 zákona a příloze č. 5 vyhlášky č. 13/1994 Sb., kterou se upravují některé podrobnosti

ochrany ZPF. Žádost se podává vždy u orgánu ochrany ZPF příslušného obecního úřadu obce s rozšířenou působností. Kompetentním orgánem ve věci udělení souhlasu s odnětím půdy ze ZPF o výměře do 1 ha je orgán ochrany ZPF obecního úřadu obce s rozšířenou působností, o výměře nad 1 ha orgán ochrany ZPF Krajského úřadu Jihomoravského kraje.

Dle ust. § 9 odst. 2 písm. b) souhlasu k odnětí půdy ze ZPF není třeba, má-li být ze ZPF odňata zemědělská půda pro umístění

1.) signálů, stabilizačních kamenů a jiných značek pro geodetické účely, vstupních šachet podzemního vedení a stožárů nadzemních vedení, mobilních sítí, pokud v jednotlivých případech nejde o plochu větší než 30 m²,

2.) přečerpávacích stanic, vrtů, studní a stanic nadzemního nebo podzemního vedení a větrných jam, pokud v jednotlivých případech nejde o plochu větší než 55 m²,

Dle ust. § 9 odst. 2 písm. e) souhlasu k odnětí půdy ze ZPF není třeba, má-li být ze ZPF odňata půda k nezemědělským účelům po dobu kratší než jeden rok včetně doby potřebné k uvedení zemědělské půdy do původního stavu, je-li termín zahájení nezemědělského využívání zemědělské půdy nejméně 15 dní předem písemně oznámen orgánu ochrany ZPF obecního úřadu obce s rozšířenou působností.

(Ing. Krejzek, kl. 2638)

Z hlediska zákona č. 289/1995 Sb., o lesích a o změně a doplnění některých zákonů (lesní zákon), ve znění pozdějších předpisů a prováděcích předpisů k tomuto zákonu:

Krajský úřad Jihomoravského kraje, Odbor životního prostředí není dotčeným orgánem státní správy, kterým by byl pouze v případě, pokud by byly dotčeny pozemky určené k plnění funkcí lesa (dále jen „PUPFL“) v rozsahu větším než 1 ha. V případě menšího dotčení PUPFL a pozemků ve vzdálenosti do 50 m od okraje lesa je nutno požádat o vyjádření podle § 14 odst. 2 lesního zákona příslušný obecní úřad obce s rozšířenou působností.

Z hlediska zákona č. 114/1992 Sb., o ochraně přírody a krajiny, ve znění pozdějších předpisů a prováděcích předpisů k tomuto zákonu:

Krajský úřad Jihomoravského kraje, odbor životního prostředí jako dotčený orgán ochrany přírody sděluje, že pod č. j. JMK 48126/2017 vydal k předmětnému záměru samostatně dne 07.04.2017 stanovisko podle § 45i zákona, ve kterém vyloučil významný vliv na evropsky významné lokality nebo ptačí oblasti soustavy Natura 2000. V tomto i v navazujících stanoviscích (č. j.: JMK 91038/2017 a JMK 21162/2018) řešil zabezpečení el. vedení proti střetům s letícími ptáky. Předložené konkrétní řešení prvků zviditelňujících vodiče je vyhovující a v souladu s uplatňovanými požadavky. V návaznosti na uvedená předcházející stanoviska požaduje orgán ochrany přírody takto označit i úsek přes řeku Jevišovku mezi stožáry č. 17 a 18.

(Ing. Král, kl. 4323)

Z hlediska zákona č. 201/2012 Sb., o ochraně ovzduší, ve znění pozdějších předpisů a prováděcích předpisů k tomuto zákonu:

Realizací záměru nevznikne nový stacionární zdroj znečišťování ovzduší ve smyslu zákona č. 201/2012 Sb., o ochraně ovzduší. V průběhu realizace záměru je zapotřebí omezit zvýšenou prašnost vznikající v důsledku prováděných prací.

(Ing. Helán, kl. 2626)

Z hlediska zákona č. 185/2001 Sb., o odpadech a o změně některých dalších zákonů, ve znění pozdějších předpisů a prováděcích předpisů k tomuto zákonu:

Dle § 79 odst. 4 zákona č. 185/2001 Sb., o odpadech a o změně některých dalších zákonů, ve znění pozdějších předpisů (dále jen „zákon o odpadech“), je k vydání závazného stanoviska (od

01.01.2018) či vyjádření (do 31.12.2017) z hlediska nakládání s odpady kompetentní obecní úřad obce s rozšířenou působností, tj. v daném případě Městský úřad Znojmo, OŽP.

V rámci projektové dokumentace k územnímu povolení není nakládání s odpady řešeno. Krajský úřad má za to, že plánovanou demolici stožárů včetně základů, odpady vzniknou. V této souvislosti krajský úřad upozorňuje na § 9a zákona o odpadech, a to na povinnost dodržovat hierarchii způsobů nakládání s odpady, tj. upřednostnit předání odpadů k jejich využití (např. regenerace, recyklace aj.) před jejich odstraněním (uložením na skládku). Není zde uveden ani výčet jednotlivých odpadů a jejich předpokládané produkované množství z realizace stavby (tyto údaje vyžaduje mj. vyhláška č. 499/2006 Sb., o dokumentaci staveb, ve znění pozdějších předpisů, dle příslušných příloh této vyhlášky). V dalším stupni PD je vhodné v tomto smyslu doplnit tak, aby po dokončení realizace stavby mohl dotčený orgán na úseku odpadového hospodářství ověřit jejich předání k využití/odstranění v souladu se zákonem o odpadech, kdy množství předaných odpadů budou srovnatelná s množstvími uvedenými v projektové dokumentaci.

Krajský úřad upozorňuje, že všechny odpady vzniklé při realizaci stavby, včetně výkopové zeminy, která nebude využita v místě stavby, musí být předány oprávněné osobě dle § 12 odst. 3 zákona o odpadech, jejíž oprávněnost si původce odpadu předem ověří zjištěním jejího identifikačního čísla zařízení (IČZ), které přiděluje krajský úřad. Tyto informace, včetně oprávněnosti této osoby přebírat konkrétní druhy odpadů, jsou dostupné ve veřejné části informačního systému Ministerstva životního prostředí na adrese isoh.mzp.cz („Registr zařízení a spisů“), případně u krajského úřadu. Původcem odpadu přitom bude osoba, při jejíž činnosti odpad skutečně vznikl (dodavatel, nikoli přepravce). V případě, že přepravce není oprávněnou osobou, je za předání odpadu oprávněné osobě přepravcem odpovědný původce. Z hlediska evidence odpadů, kterou ze zákona vede původce i oprávněná osoba, byl přitom odpad předán původcem přímo oprávněné osobě.

(Ing. Macháčková, kl. 2620)

Z hlediska zákona č. 100/2001 Sb., o posuzování vlivů na životní prostředí a o změně některých souvisejících zákonů (zákon o posuzování vlivů na životní prostředí), ve znění pozdějších předpisů a prováděcích předpisů k tomuto zákonu:

Krajský úřad Jihomoravského kraje, odbor životního prostředí, oddělení posuzování vlivů na životní prostředí (dále jen „OPVŽP“) jako orgán příslušný podle ust. § 20 písm. b) a § 22 písm. a) zákona č. 100/2001 Sb., o posuzování vlivů na životní prostředí, ve znění pozdějších předpisů (dále jen „zákon“) na základě doložených podkladů konstatuje následující:

Předmětný záměr byl z hlediska zákona již v minulosti posuzován a OPVŽP k němu uplatnil vyjádření č. j. JMK 44496/2017 ze dne 23.03.2017 v tom smyslu, že záměr není třeba - při dodržení deklarovaných parametrů - podrobněji posuzovat dle zákona.

Následně bylo ke změně záměru, spočívající v mírném posunutí několika stožárů v k. ú. Božice oproti stavu, který byl podkladem pro výše uvedené původní vyjádření OPVŽP, uplatněno v rámci koordinovaného dokumentu č. j. JMK 21162/2017 ze dne 05.02.2018 vyjádření z hlediska zákona se závěrem, že tato změna nevyvolá významnou změnu vlivů na životní prostředí a lidské zdraví, a proto nadále platí v plném rozsahu závěry uvedené v původním vyjádření č. j. JMK 44496/2017 ze dne 23.03.2017.

Aktuálně předložená dokumentace záměru nově řeší - oproti předchozím, již posouzeným verzím - prvky zviditelňující vodiče (praporky); přičemž příslušný orgán ochrany přírody krajského úřadu ve svém dílčím vyjádření (viz výše v textu tohoto koordinovaného dokumentu) uvádí, že předložené konkrétní řešení prvků zviditelňujících vodiče je vyhovující a v souladu s uplatňovanými požadavky a požaduje shodně označit i úsek přes řeku Jevišovku mezi stožáry č. 17 a 18.

Vzhledem k výše uvedenému OPVŽP vyhodnotilo, že úprava řešení již jednou posouzeného záměru v souladu s předloženou dokumentací a s výše uvedeným požadavkem příslušného orgánu ochrany přírody, není z hlediska zájmů sledovaných dle zákona konfliktní a nevyžaduje nové posouzení dle zákona.

Původní vyjádření č. j. JMK 44496/2017 ze dne 23.03.2017 a navazující vyjádření č. j. JMK 21162/2017 ze dne 05.02.2018 proto zůstávají v platnosti v plném rozsahu.

(Mgr. Smetana, kl. 2636)

Z hlediska zákona č. 76/2002 Sb., o integrované prevenci a omezování znečištění, o integrovaném registru znečišťování a o změně některých zákonů (zákon o integrované prevenci), ve znění pozdějších předpisů a prováděcích předpisů k tomuto zákonu:

Výše uvedená činnost nespadá do přílohy č. 1 zákona č. 76/2002 Sb., o integrované prevenci, a proto provozovatel nemusí žádat o integrované povolení.

(Nosilová, kl. 2678)

Z hlediska zákona č. 224/2015 Sb., o prevenci závažných havárií způsobených vybranými nebezpečnými chemickými látkami nebo chemickými směsmi a o změně zákona č. 634/2004 Sb., o správních poplatcích, ve znění pozdějších předpisů, (zákon o prevenci závažných havárií), a prováděcích předpisů k tomuto zákonu:

Předmětný záměr investora nespadá do režimu zákona.

Z hlediska zákonů č. 44/1988 Sb., o ochraně a využití nerostného bohatství (horní zákon), č. 61/1988 Sb., o hornické činnosti, výbušninách a o státní báňské správě, č. 62/1988 Sb., o geologických pracích a o Českém geologickém úřadu, ve zněních pozdějších předpisů a prováděcích předpisů k těmto zákonům:

Stavba zasahuje do chráněného ložiskového území (CHLÚ) Borotice nad Jevišovkou (č. 20080000), stanoveného pro ochranu výhradního ložiska písků a štěrkopísků Božice 6 (ev. č. 3 20080001). Evidenci a ochranou výhradního ložiska je pověřena Česká geologická služba, útvar Geofond.

Vzhledem k situování stavby ve výše uvedeném CHLÚ, je třeba vyžádat si závazné stanovisko Krajského úřadu Jihomoravského kraje k umístění stavby v CHLÚ ve smyslu § 19 zákona č. 44/1988 Sb., o ochraně a využití nerostného bohatství (horní zákon) ve znění pozdějších předpisů.

K žádosti o vydání závazného stanoviska je třeba doložit projektovou dokumentaci stavby a vyjádření České geologické služby, útvaru Geofond.

(Mgr. Richterová kl. 2684)

Toto vyjádření není rozhodnutím ve smyslu zákona č. 500/2004 Sb., správní řád, ve znění pozdějších předpisů, a nelze se proti němu odvolat. Nenahrazuje rozhodnutí, souhlasy, závazná stanoviska a jiná správní opatření vydávaná ostatními správními úřady na úseku životního prostředí.

Ing. František Havíř
vedoucí odboru

Za správnost odpovídá: Hana Vodičková

KRAJSKÝ ÚŘAD JIHOMORAVSKÉHO KRAJE

Odbor životního prostředí

Žerotínovo náměstí 3, 601 82 Brno

Váš dopis zn.:

Ze dne:

Č. j.: JMK 102333/2018

Sp. zn.: S-JMK 100382/2018 OŽP/Rich

Vyřizuje: Mgr. Dana Richterová

Telefon: 541 652 684

Datum: 12.07.2018

Obvodní báňský úřad pro území krajů
Jihomoravského a Zlínského (DS)
Cejl 13
601 42 BRNO

Projednání stavby a zařízení v chráněném ložiskovém území

Krajský úřad Jihomoravského kraje, odbor životního prostředí, se sídlem Brno, Žerotínovo nám. 3, (dále jen „správní úřad“), jako orgán příslušný podle ust. § 29 odst. 1 zákona č. 129/2000 Sb., o krajích (krajské zřízení), ve znění pozdějších předpisů, podle ust. § 19 odst. 1 zákona č. 44/1988 Sb., o ochraně a využití nerostného bohatství (horní zákon), ve znění pozdějších předpisů, (dále jen „zákon“), a dále podle ustanovení §§ 10, 11 a 149 zákona č. 500/2004 Sb., správní řád, ve znění pozdějších předpisů,

žádá

věcně a místně příslušný Obvodní báňský úřad pro území krajů Jihomoravského a Zlínského ve smyslu ust. § 19 zákona o projednání a stanovení podmínek pro vydání závazného stanoviska k povolení stavby v chráněném ložiskovém území, (dále jen „CHLÚ“).

Správní úřad obdržel dne 10.07.2018 podání společnosti E.ON Distribuce, a.s., se sídlem F. A. Gerstnera 2151/6, 370 01 České Budějovice, zastoupené společností Senergos, a.s., se sídlem Družstevní 452/13a, 664 49 Ostopovice, IČ 26915413, ve věci vydání závazného stanoviska k umístění stavby „**V557 Hrušovany nad Jevišovkou – Hodonice, výměna vedení**“, k. ú. Hrušovany nad Jevišovkou, Pravice, Božice, Šanov nad Jevišovkou, České Křídlovice, Krhovice, Hodonice, okres Znojmo, v CHLÚ.

Správní úřad eviduje tuto žádost pod číslem jednacím JMK 100382/2018.

Stavba zasahuje do CHLÚ Borotice nad Jevišovkou (č. 20080000), stanoveného pro ochranu výhradního ložiska písků a štěrkopísků Božice 6 (ev. č. ložiska 3 20080001). Evidencí a ochranou výhradního ložiska je Česká geologická služba, útvar Geofond.

Správní úřad ve smyslu ust. § 19 odst. 1 zákona žádá věcně a místně příslušný Obvodní báňský úřad pro území krajů Jihomoravského a Zlínského o stanovení podmínek pro realizaci předmětné

stavby v CHLÚ, které správní úřad zpracuje do závazného stanoviska vydávaného podle ust. § 19 zákona.

Ing. František Havíř v.r.
vedoucí odboru

Za správnost vyhotovení: Mgr. Dana Richterová

Přílohy: situace širších vztahů, vyjádření ČGS.

Na vědomí bez přílohy: Senergos, a.s., Družstevní 452/13a, 664 49 Ostopovice (DS)

KRAJSKÝ ÚŘAD JIHOMORAVSKÉHO KRAJE

Odbor životního prostředí

Žerotínovo náměstí 3, 601 82 Brno

Váš dopis zn.:

Ze dne:

Č. j.: JMK 100382/2018

Sp. zn.: S-JMK 100382/2018 OŽP/Rich

Vyřizuje: Mgr. Dana Richterová

Telefon: 541 652 684

Datum: 31.07.2018

Senergos, a.s.

Družstevní 452/13a

664 49 OSTOPOVICE (DS)

Závazné stanovisko k umístění stavby v chráněném ložiskovém území

Krajský úřad Jihomoravského kraje, odbor životního prostředí (dále „krajský úřad“), jako věcně a místně příslušný správní orgán podle ust. § 29 odst. 1 zákona č. 129/2000 Sb., o krajích (krajské zřízení), ve znění pozdějších předpisů, dále podle ust. § 19 odst. 1 zákona č. 44/1988 Sb., o ochraně a využití nerostného bohatství (horní zákon), ve znění pozdějších předpisů, (dále jen „zákon“), v souladu s ust. § 149 zákona č. 500/2004 Sb., správní řád, ve znění pozdějších předpisů, (dále jen „správní řád“), a po projednání s Obvodním báňským úřadem pro území krajů Jihomoravského a Zlínského,

v y d á v á s o u h l a s n é z á v a z n é s t a n o v i s k o

podle ust. § 19 odst. 1 zákona, pro žadatele:

společnost E.ON Distribuce, a.s., se sídlem F. A. Gerstnera 2151/6, 370 01 České Budějovice, zastoupenou společností Senergos, a.s., se sídlem Družstevní 452/13a, 664 49 Ostopovice, IČ 26915413,

k umístění stavby „**V557 Hrušovany nad Jevišovkou – Hodonice, výměna vedení**“, k. ú. Hrušovany nad Jevišovkou, Právice, Božice, Šanov nad Jevišovkou, České Křídlovce, Krhovice, Hodonice, okres Znojmo, v chráněném ložiskovém území (dále jen „CHLÚ“).

Jedná se o výměnu vedení velmi vysokého napětí V557 mezi rozvodnami Hrušovany nad Jevišovkou a Hodonicemi o délce cca 17,8 km. Bude provedena demolice stávajících stožárů vedení V557 od stožáru č. 1 až po stožár č. 98. Tyto stožáry budou nahrazeny novými příhradovými stožáry 2x110kV typu soudek. Se stavbou souvisí výměna navazujícího vedení V558 a odbočky V557/558 k rozvodně Hodonice.

O d ů v o d n ě n í

Krajský úřad obdržel dne 10.07.2018 podání společnosti E.ON Distribuce, a.s., se sídlem F. A. Gerstnera 2151/6, 370 01 České Budějovice, IČ 28085400, zastoupené společností Senergos, a.s., se sídlem Družstevní 452/13a, 664 49 Ostopovice, IČ 26915413, ve věci vydání závazného stanoviska k umístění stavby „**V557 Hrušovany nad Jevišovkou – Hodonice, výměna vedení**“, k. ú. Hrušovany nad Jevišovkou, Právice, Božice, Šanov nad Jevišovkou, České Křídlovce, Krhovice, Hodonice, okres Znojmo, v CHLÚ.

Krajský úřad eviduje tuto žádost pod číslem jednacím JMK 100382/2018.

Stavba zasahuje do CHLÚ Borotice nad Jevišovkou (č. 20080000), stanoveného pro ochranu výhradního ložiska písků a štěrkopísků Božice 6 (ev. č. ložiska 3 20080001). Evidencí a ochranou výhradního ložiska je Česká geologická služba, útvar Geofond, která ve vyjádření zn. ČGS-441/18/422*SOG-441/401/2018 ze dne 09.07.2018 sděluje, že vzhledem k lokalizaci, rozsahu a povaze předmětné stavby, nebudou negativně ovlivněny zákonem chráněné geologické zájmy.

Krajský úřad přípisem č. j. JMK 102333/2018 ze dne 12.07.2018 požádal Obvodní báňský úřad pro území krajů Jihomoravského a Zlínského o projednání záměru ve smyslu ust. § 19 zákona a stanovení podmínek pro vydání závazného stanoviska k povolení umístění stavby v CHLÚ.

Krajský úřad dne 25.07.2018 obdržel vyjádření Obvodního báňského úřadu pro území krajů Jihomoravského a Zlínského zn. SBS 22335/2018/OBÚ-01/1, vyhotovené dne 18.07.2018, ve kterém navrhuje následující podmínku:

Předmětnou stavbou nesmí být fyzicky ani finančně ztíženo nebo znemožněno hospodárné využití výhradního ložiska podle ustanovení § 30 horního zákona ve výše uvedeném CHLÚ.

Krajský úřad k uvedené podmínce Obvodního báňského úřadu pro území krajů Jihomoravského a Zlínského konstatuje, že stavba vzhledem ke svému charakteru a umístění, nemůže znemožnit či ztížit realizaci hornické činnosti.

Závazné stanovisko je vydáno pouze z hlediska ust. § 19 odst. 1 zákona a jiné, zákonem chráněné zájmy, uplatněné orgány státní správy v územním a stavebním řízení, jím nejsou dotčeny.

P o u č e n í

Proti tomuto závaznému stanovisku se nelze samostatně odvolat. Opravné prostředky lze proti němu uplatnit pouze v režimu ustanovení § 149 odst. 4, 5 a 6 správního řádu.

Ing. František Havíř v.r.
vedoucí odboru

Za správnost vyhotovení: Mgr. Dana Richterová

Na vědomí: Ministerstvo životního prostředí, OVSS VII, Mezírka 1, 602 00 Brno – **DS**



Město Hrušovany nad Jevišovkou

náměstí Míru 22, 671 67 Hrušovany nad Jevišovkou, IČ: 00 29 28 77

VÁŠ DOPIS ZN.:

ZE DNE:

NAŠE ČJ.: MUHR_3921/2018/INV

VYŘIZUJE: Michal Křištof

TEL.: 515 200 466

FAX: 515 229 101

E-MAIL: kristof@hrusovany.cz

DATUM: 27. 6. 2018

Senergos, a.s.
Družstevní 452/13a
664 49 Ostopovice

Vyjádření ke stavbě „V557 Hrušovany nad Jevišovkou – Hodonice, výměna vedení“

Město Hrušovany nad Jevišovkou, náměstí Míru 22, 671 67 Hrušovany nad Jevišovkou, IČ: 00292877, jako jeden z účastníků územního řízení, zastoupené místostarostou města Josefem Smolíkem

souhlasí

s Vámi navrženým technickým řešením stavby „V557 Hrušovany nad Jevišovkou – Hodonice, výměna vedení“ a nemá dalších připomínek k této stavbě.

MĚSTO
Hrušovany nad Jevišovkou
nám. Míru 22
671 67 Hrušovany n. J.
-1-

Josef Smolík
místostarosta města

Příloha: situační výkres širších vztahů

Ministerstvo obrany ČR
Sekce nakládání s majetkem
odbor ochrany územních zájmů
Tychonova 1, Praha 6, PSČ 160 01, datová schránka hjyaavk

Sp.zn.: 83880/2018-1150-OÚZ-BR
SpMO 2667-451/2018-1150

Brno 14. června 2018

Senergos, a.s.
Družstevní 452/13a
664 49 Ostopovice

Závazné stanovisko pro územní řízení

V557 Hrušovany nad Jevišovkou - Hodonice, výměna vedení, k.ú. Hrušovany nad Jevišovkou, Božice, České Křídlovice, Krhovice, Hodonice

Ministerstvo obrany ČR, Sekce nakládání s majetkem, odbor ochrany územních zájmů, oddělení ochrany územních zájmů Brno, v souladu se zmocněním v § 175 odst. 1 zákona č. 183/2006 Sb., o územním plánování a stavebním řádu (stavební zákon), ve znění pozdějších předpisů (dále jen „stavební zákon“), jako věcně a místně příslušné ve smyslu zákona č. 222/1999 Sb., o zajišťování obrany České republiky, ve znění pozdějších předpisů (dále jen „zákon o zajišťování obrany ČR“), na teritoriu okresů Brno-město, Brno-venkov, Blansko, Břeclav, Hodonín, Kroměříž, Prostějov, Třebíč, Uherské Hradiště, Vyškov, Zlín, Znojmo a Bruntál, Frýdek-Místek, Jeseník, Karviná, Nový Jičín, Olomouc, Opava, Ostrava, Přerov, Šumperk, Vsetín, a v souladu s Rozkazem ministra obrany č. 39/2011 - Zabezpečení výkonu působnosti MO ve věcech územního plánování a stavebního řádu, v platném znění, **vydává** ve smyslu § 4 odst. 2 písm. a) stavebního zákona pro potřeby vedeného řízení

souhlasné závazné stanovisko

k záměru výměny vedení V557 Hrušovany nad Jevišovkou - Hodonice (výměna stávajících stožárů typu "portál" a "sedlák" za nové stožáry typu "soudek" tak, jak byl doložen v písemné a grafické dokumentaci.

Odůvodnění:

Ministerstvo obrany ČR v souladu se zmocněním v § 175 odst. 1 stavebního zákona, dle § 161 téhož zákona a zákona o zajišťování obrany ČR provedlo po obdržení vaší žádosti o vydání závazného stanoviska dotčeného orgánu vyhodnocení předloženého záměru, prověřilo evidenci technické infrastruktury v jeho vlastnictví. Ministerstvo obrany ČR neeviduje inženýrské sítě a podzemní telekomunikační vedení, které by byly s daným stavebním záměrem v kolizi.

Daný stavební záměr je lokalizován v územích vymezených Ministerstvem obrany ČR v souladu s § 175 stavebního zákona u stavebních úřadů. Tato vymezená území Ministerstva obrany ČR jsou shodná s údaji o území poskytovanými Ministerstvem obrany ČR pro ÚAP a jejich součástí jsou podrobné specifikace podmínek ve vymezeném území Ministerstva obrany ČR a zákonná určení. Po posouzení stavebního záměru odbornými složkami Ministerstvo obrany ČR konstatuje,

že předložený stavební záměr není v rozporu se zájmy Ministerstva obrany ČR a nekoliduje s ochranou zájmů Ministerstva obrany ČR (viz ÚAP - jev 82a, 102a, 119).

Realizace stavebního záměru provedená v souladu s předloženou projektovou dokumentací neohrozí naplnění veřejného zájmu na zajištění obrany a bezpečnosti státu.

Toto závazné stanovisko Ministerstva obrany ČR je platné 2 roky a musí být vyžádáno znovu, nebude-li během této doby stavba zahájena nebo dojde-li ke změnám v umístění, výšce nebo rozsahu stavby.

Kontaktní osoba: Mgr. Jitka Micháliková, tel. 973 445 844, fax. 973 445 060

Mgr. Jitka Micháliková
ministerský rada
oddělení ochrany územních zájmů Brno

V další korespondenci, týkající se výše uvedené věci, uvádějte odkaz na sp. zn.: 83880/2018-1150-OÚZ-BR tohoto závazného stanoviska Ministerstva obrany ČR.

Adresa pro doručování:
Ministerstvo obrany ČR,
Sekce nakládání s majetkem,
odbor ochrany územních zájmů,
oddělení ochrany územních zájmů Brno
Svatoplukova 2687/84, 662 10 Brno
IČO: 60162694



Obec Božice

V Božicích 30. 5. 2017

Senergos, a. s.
Družstevní 452/12a
664 49 Ostopovice

Věc : Žádost o vyjádření ke stavbě pro účely územního řízení

Název akce:

V557 Hrušovany nad Jevišovkou- Hodonice, výměna vedení

Obec Božice vydává souhlasné stanovisko se stavbou V557 Hrušovany nad Jevišovkou- Hodonice, výměna vedení. Toto stanovisko slouží pro účely územního řízení.


Obec Božice

671 64, Božice 380

tel.: 515 257 125

IČ: 00292567, DIČ: CZ00292567

.....
Karel Hala, starosta obce



OBEC HODONICE, OBECNÍ 287
671 25 HODONICE

starosta@hodonice.cz

IČ: 00292788

telefon: 515 234 329

mobil: 603 712 517

vyřizuje: Bc. Pavel Houšť

v Hodonicích: 02.07.2018

Senergos, a.s.
Družstevní 452/13a
664 49 Ostopovice

Věc: Stanovisko obce Hodonice k projektové dokumentaci č. 2016.2412-2.

Na základě vaší žádosti, ze dne 21.05.2018 k vyjádření se ke stavbě „V 557 Hrušovany nad Jevišovkou – Hodonice, výměna vedení“, posíláme následující stanovisko.

Obec Hodonice souhlasí s výměnou stožárů nadzemního vedení VN 110 kV distribuční společnosti E.ON v k.ú. Hodonice, s označení V 557.

Bude-li nutné, při realizaci projektu, vypnout v dané lokalitě dodávku elektrické energie, požadujeme včasné informování všech dotčených odběratelů elektrické energie o této skutečnosti.

S pozdravem

Bc. Pavel Houšť
Starosta obce Hodonice

OBEC HODONICE
671 25 Hodonice
okr. Znojmo
-1-

OBEC KRHOVICE

Krhovice 147, 671 28 p. Jaroslavice, Tel: 515 234 415, e-mail: oukrhovice@venet.cz

**Senergos, a.s.
Ing. Martin Sýkora
Družstevní 452/13a
664 49 Ostopovice**

Vaše čj.

Vaše značka

Naše čj.

V Krhovicích dne

28. 5. 2018

Věc: Vyjádření

K Vaši žádosti z 21. 5. 2018 o vyjádření ke stavbě „V557 Hrušovany nad Jevišovkou – Hodonice, výměna vedení“, jejímž realizátorem je firma E.ON Česká republika, s.r.o., mohu uvést, že Obec Krhovice souhlasí s realizací výše uvedené stavby bez výhrad, z hlediska našich zájmů nemáme k uvedenému záměru žádné námitky ani připomínky. V případě, že by se stavební práce dotkly pozemků ve vlastnictví obce, je třeba tyto pozemky po dokončení veškerých prací neprodleně uvést do původního stavu.

S pozdravem

Martin Major, starosta obce



Obec Právice

Právice 70, 671 78 Jiřice u Miroslavi



Váš dopis s čj.:

Ze dne:

Číslo jednací: PRAV-143/2018

Spisová značka: E-ON

Vyřizuje: Jaroslav Vitouch

Tel: +420 515 277 147

E-mail: pravice@infoniva.cz

Datová schránka: 6jxa2tc

Datum: 28.05.2018

Senergos, a.s.

**Družstevní 452/13a
66449 Ostopovice**

Žádost

Obec Právice souhlasí se stavbou „V557 Hrušovany nad Jevišovkou – Hodonice, výměna vedení“ pro účely územního řízení.

S pozdravem

Jaroslav Vitouch



Obec Šanov

Hlavní 65, 671 68 Hrabětice

SENERGOS a.s.
Družstevní 452/13a
Ostopovice
664 49

V Šanově 22.5.2018

Věc : Vyjádření k akci

Název projektu : **V557 Hrušovany n/Jev. – Hodonice, výměna vedení**

Souhlasíme s umístěním stavby „V557 Hrušovany n/Jev. – Hodonice, výměna vedení“
v k.ú.Šanov n/J, dle předložené dokumentace za podmínek :

- Při realizaci stavby budou co nejvíce šetřeny práva vlastníka pozemků
- Po dokončení zemních prací budou dotčené pozemky uvedeny do původního stavu
- Stavba bude provedena dle předložené dokumentace

Vyjádření je vydáno pro územní této stavby.

OBEC ŠANOV
671 68 HRABĚTICE
IČO: 00293571
DIČ: CZ00293571

S pozdravem

Petr Škarek
starosta obce

Váš dopis zn.:

Ze dne:

Naše značka: SPU 294711/2018/27/Šlo

Spisová značka: 4RP467/2018-523206

Vyřizuje.: Zbyněk Šlosr

Tel.: 727957233

ID DS: z49per3

E-mail: z.slosr@spucr.cz

Datum: 20. 6. 2018

Senergos, a.s.
Družstevní 452/13a
664 49 Ostopovice

SPU 294711/2018/27/Šlo



000466341240

Doplnění žádosti o vyjádření ke stavbě pro účely ÚŘ - "V557 Hrušovany n/J-Hodonice, výměna vedení

Státní pozemkový úřad, Krajský pozemkový úřad pro Jihomoravský kraj, Pobočka Znojmo, obdržel Vaši žádost o vyjádření majitele nemovitosti (pozemku) s výměnou venkovního vedení 110 kV, v rámci stavby „V557 Hrušovany nad Jevišovkou – Hodonice, výměna vedení“.

V příloze zasíláme vydaný souhlas s výměnou venkovního vedení 110 kV ze dne 27.11.2017, vydaný pod č.j. SPU 557283/2017/27/Šlo, který zůstává v platnosti.

S pozdravem

RNDr. Dagmar Benešová
vedoucí pobočky
Otisk úředního razítka

Příloha
Vyjádření SPU

Váš dopis zn.:
Ze dne:
Naše značka: SPU 294665/2018/27/Šlo
Spisová značka: 4RP467/2018-523206

Vyřizuje.: Zbyněk Šlosr
Tel.: 727957233
ID DS: z49per3
E-mail: z.slosr@spucr.cz

Datum: 20. 6. 2018

Senergos, a.s.
Družstevní 452/13a
664 49 Ostopovice

SPU 294665/2018/27/Šlo



000466341341

V557 Hrušovany nad Jevišovkou - Hodonice, výměna vedení

Státní pozemkový úřad, Krajský pozemkový úřad pro Jihomoravský kraj, Pobočka Znojmo, obdržel Vaši žádost o vyjádření majitele nemovitosti (pozemku) s výměnou venkovního vedení 110 kV, v rámci stavby „V557 Hrušovany nad Jevišovkou – Hodonice, výměna vedení“.
V příloze zasíláme vydaný souhlas s výměnou venkovního vedení 110 kV ze dne 27.11.2017, vydaný pod č.j. SPU 557283/2017/27/Šlo, který zůstává v platnosti.

S pozdravem

RNDr. Dagmar Benešová
vedoucí pobočky
Otisk úředního razítka

Příloha
Vyjádření SPU

Váš dopis zn.:

Ze dne:

Naše značka: SPU 557283/2017/27/Šlo

Spisová značka: 4RP676/2017-523206

Vyřizuje.: Zbyněk Šlosr

Tel.: 727957233

ID DS: z49per3

E-mail: z.slosr@spucr.cz

Datum: 27. 11. 2017

Ostopovice, Družstevní 452, 66449
Družstevní 452/13a
664 49 Ostopovice

SPU 557283/2017/27/Šlo



000431976160

Žádost o souhlas se stavbou-výměna vedení,k.ú. Božice, Krhovice,p.č. 7790,6208,...

Státní pozemkový úřad, Krajský pozemkový úřad pro Jihomoravský kraj, Pobočka Znojmo, souhlasí s výměnou venkovního vedení 110 kV na pozemku parc.č. **KN 6208** v k.ú. **Krhovice** a pozemcích parc.č. **KN 7790, 8644 a 8869** v k.ú. **Božice**. Tyto pozemky jsou v katastru nemovitostí vedeny na LV č.10002 a SPÚ je příslušný s nimi hospodařit.

Pozemek KN 6208 užívá Zemědělské družstvo Hodonice, Hodonice č.p. 258, družstvo, IČ 00142565 na základě nájemní smlouvy č.867 N 04/27, pozemek KN 8869 v k.ú. Božice užívá Ing. Marek Klíč, Božice 412 - na základě pachtovní smlouvy č.144 N 17/27, pozemek KN 8644 v k.ú. Božice užívají Vinné sklepy Lechovice spol. s r.o. IČ 48909769 - na základě nájemní smlouvy č.402 N 05/27.

Na základě žádosti zplnomocněného zástupce stavebníka, se tento souhlas vydává k povolení a provedení stavby, za předpokladu dodržení těchto podmínek:

- stavebník uhradí případné škody na pozemcích, event..trvalých porostech, ke kterým je SPÚ příslušný hospodařit, které vzniknou vlivem této stavby
- stavebník se zavazuje, že stavbu bude realizovat až v okamžiku, kdy se dohodne s uvedenými uživateli pozemků na podmínkách realizace stavby a event. úhradě škod vzniklých v důsledku realizace stavby. Pokud stavebník dohodu neuzavře a stavbu bude realizovat, odpovídá v plné výši za případné škody nebo jiná plnění uplatňovaná uživateli pozemků
- trasa vedení bude vedena ve stávající ose a nezvětšení ochranného pásma dle přiložených zákresů, které jsou nedílnou součástí tohoto vyjádření.
- na pozemcích nebudou umístěna žádná další nadzemní zařízení a objekty a po ukončení prací budou pozemky uvedeny do původního stavu

S pozdravem

RNDr. Dagmar Benešovská
vedoucí pobočky
Otisk úředního razítka

Přílohy
Detail situace 4x

Odeslaná zpráva - Detail zprávy - Doručenka

Věc: Žádost o souhlas se stavbou-výměna vedení,k.ú. Božice, Krhovice,p.č.
7790,6208,...
ID zprávy: 524192651
Datum a čas dodání: 27.11.2017 v 10:13:03
Datum a čas doručení: 27.11.2017 v 14:49:29

Adresát: Senergos, a.s., Družstevní 452/13a, 66449 Ostopovice, CZ
ID schránky: eh8f82z

Zmocnění: Nežadáno
Odstavec: Nežadáno
Naše číslo jednací: SPU 557283/2017/27/Šlo
Naše spisová značka: 4RP676/2017-523206/237
Vaše číslo jednací: Nežadáno
Vaše spisová značka: Nežadáno
K rukám: Nežadáno
Do vlastních rukou: Ne
Doručení fikcí zakázáno: Ne

Události zprávy:

27.11.2017 v 10:13:02 EV0: Datová zpráva byla podána.
27.11.2017 v 10:13:03 EV5: Datová zpráva byla dodána do datové schránky příjemce. Je-li příjemcem datové zprávy orgán veřejné moci vystupující v postavení orgánu veřejné moci, byla datová zpráva tímto okamžikem doručena.
27.11.2017 v 14:49:29 EV12: Přihlásila se pověřená osoba s právem přístupu ke zprávě ve smyslu § 8, odst. 6 zákona č. 300/2008 Sb., v platném znění. Datová zpráva je nyní doručena. Případné dřívější datum doručení fikcí nebo doručení dodáním do schránky orgánu veřejné moci není dotčeno.



ARCHEOLOGICKÝ ÚSTAV
AKADEMIE VĚD ČESKÉ REPUBLIKY, BRNO, v. v. i.
ČECHYŇSKÁ 363/19
602 00 BRNO
<http://www.arub.cz>

Senergos, a.s.
Družstevní 452/13
664 49 Ostopovice

Váš dopis značky

Ze dne
21. 5. 2018

Naše značka
ARUB/2934/18

Vyřizuje
Mgr. Eva
Juhaňáková

V Brně dne
26. 6. 2018


Vyjádření k projektové dokumentaci pro stavbu „V557 Hrušovany nad Jevišovkou – Hodonice, výměna vedení“, okr. Znojmo

Archeologický ústav Akademie věd ČR, Brno, v. v. i., nemá k výše uvedené stavbě zásadních námitek. Upozorňujeme však, že se celá stavba uskuteční na území s archeologickými nálezy, které je chráněno jako veřejný zájem podle zvláštních právních předpisů (zejména dle § 22, odst. 2 zákona č. 20/1987 Sb., o státní památkové péči, v platném znění). Má-li dojít při provádění stavební činnosti na území s archeologickými nálezy k jakýmkoliv zásahům pod povrch terénu (hloubení výkopů apod.), je třeba předpokládat narušení nebo odkrytí archeologických nálezů a situací, čímž vzniká nutnost provedení záchranného archeologického výzkumu. Z výše uvedeného zákonného ustanovení pak stavebníkovi vyplývají následující povinnosti:

Stavebník je dle § 22 zákona č. 20/1987 Sb., o státní památkové péči, v platném znění povinen písemně ohlásit termín zahájení zemních prací již od doby přípravy stavby, nejpozději však s předstihem 30 dnů před započítím Archeologickému ústavu Akademie věd ČR, Brno, v. v. i., a umožnit jemu nebo oprávněné organizaci provedení záchranného archeologického výzkumu na dotčeném území. Výzkum je prováděn na základě dohody uzavřené mezi investorem stavby a Archeologickým ústavem AV ČR nebo oprávněnou organizací. Úhrada nákladů záchranného archeologického výzkumu se řídí ustanovením § 22, odst. 2 zákona č. 20/1987 Sb., o státní památkové péči, v platném znění.

S pozdravem

ARCHEOLOGICKÝ ÚSTAV
AV ČR, BRNO, v. v. i.
602 00 Brno, Čechyňská 363/19
Česká republika


PhDr. Lumír Poláček, CSc.
ředitel

Formulář Oznámení stavební činnosti Archeologickému ústavu AV ČR:
<http://www.arub.cz/informace-pro-stavebniky.html>

Telefon
515 911 101

FAX

e-mail
sekretariat@arub.cz

IČO, DIČ
68081758
CZ68081758

Bank. spojení: ČSOB Brno-město
240602780/0300



Hasičský záchranný sbor Jihomoravského kraje

Územní odbor Znojmo

Pražská 3873/59b, 669 02 Znojmo

Ev. č. : HSBM-10-47-11/7-POKR-2018

Znojmo 30. 5. 2018
 Výtisk číslo: 1
 Počet listů: 1
 Přílohy: -

Senergos, a.s.
 Družstevní 452/13a
 664 49 Ostopovice

Závazné stanovisko dotčeného orgánu na úseku požární ochrany

Vyřizuje za HZS: mjr. Ing. Pavel Drozd, vrchní komisař PO, ☎: 950645139, e-mail: pavel.drozd@firebrno.cz

Název stavby: V557 Hrušovany nad Jevišovkou - Hodonice, výměna vedení
Místo stavby: k.ú. Hrušovany nad Jevišovkou, k.ú. Pravice, k.ú. Božice, k.ú. Šanov, k.ú. České Křídlovice, k.ú. Krhovice, k.ú. Hodonice
Stavebník: E.ON Distribuce, a.s., České Budějovice 7, F. A. Gerstnera 2151/6, 370 01 České Budějovice
Předložená dokumentace: Územní řízení
Zpracovatel a datum zpracování PD: Ing. Martin Sýkora, ze dne květen 2018

Hasičský záchranný sbor Jihomoravského kraje (dále jen „HZS“) jako věcně a místně příslušný dotčený orgán na úseku požární ochrany dle ustanovení § 26 odst. 2 písm. b) a ustanovení § 31 odst. 1 písm. b) zákona č. 133/1985 Sb., o požární ochraně, ve znění pozdějších předpisů (dále jen „zákon o požární ochraně“) posoudil v rozsahu požárně bezpečnostního řešení nebo obdobného dokumentu (dále jen „PBŘ“) výše uvedenou dokumentaci pro územní řízení předloženou dne 22. 5. 2018 a vydává k ní v souladu s ustanovením § 31 odst. 3 zákona o požární ochraně a dále ustanovení § 149 odst. 1 zákona č. 500/2004 Sb., správního řádu, ve znění pozdějších předpisů


SOUHLASNÉ ZÁVAZNÉ STANOVISKO

Odůvodnění:

HZS Jihomoravského kraje vycházel při posuzování z těchto podkladů:

- požárně bezpečnostní řešení nebo obdobný dokument (dále jen PBŘ): Zkrácená technická zpráva projektant PBŘ – Ing. Martin Sýkora, datum zpracování PBŘ – květen 2018

Posouzením předložené dokumentace v rozsahu požárně bezpečnostního řešení nebo obdobného dokumentu dle ustanovení § 46 odst. 1 vyhlášky č. 246/2001 Sb., o stanovení podmínek požární bezpečnosti a výkonu státního požárního dozoru, ve znění vyhlášky č. 221/2014 Sb. („vyhláška o požární prevenci“), dospěl HZS Jihomoravského kraje k závěru, že PBŘ splňuje obsahové náležitosti § 41 vyhlášky o požární prevenci. Z obsahu posouzeného PBŘ vyplývá, že jsou splněny technické podmínky požární ochrany kladené na danou stavbu vyhláškou č. 23/2008 Sb., o technických podmínkách požární ochrany staveb, ve znění vyhlášky č. 268/2011 Sb.


 plk. Mgr. Radek Chrmý
 ředitel územního odboru Znojmo
 HZS Jihomoravského kraje

HZS Jihomoravského kraje
 územní odbor Znojmo
 669 03 Znojmo, Pražská 3198/83
 -11-



Česká geologická služba

SPRÁVA OBLASTNÍCH GEOLOGŮ

Klárov 131/3
118 21 Praha 1

Senergos, a. s.

Družstevní 452/13a

664 49 OSTOPOVICE

Váš dopis ze dne
29. června 2018

Naše značka
ČGS-441/18/422*SOG-441/401/2018

Vyřizuje
Mgr. Pavla Tomanová Petrová, Ph.D.

Brno, Praha dne
9. července 2018

Vyjádření ČGS ke stavbě „V557 Hrušovany nad Jevišovkou–Hodonice, výměna vedení“ pro účely územního řízení

Česká geologická služba (ČGS), zřízená pro výkon státní geologické služby v souladu s ustanovením § 17, odst. 2 zákona č. 62/1988 Sb., o geologických pracích, ve znění pozdějších předpisů, byla dopisem firmy Senergos, a. s., zastoupené Ing. M. Sýkorou, ze dne 29. června 2018 požádána o vyjádření ke stavbě „V557 Hrušovany nad Jevišovkou–Hodonice, výměna vedení“ pro účely územního řízení.

Geologická situace

Z regionálně geologického hlediska leží zájmové území v karpatské předhlubni Západních Karpat. Je budováno terciárními jíly, silty a písky s polohami štěrku stáří ottang, karpatských a spodní baden. Tyto sedimenty jsou překryty kvarténními svrchnopleistocénními sprašemi a říčními písky a štěrky spodního a středního pleistocénu tvořícími rozsáhlý systém teras řeky Dyje.

Ložiska nerostných surovin

Je třeba upozornit, že trasa vedení V557 Hrušovany nad Jevišovkou–Hodonice prochází v k. ú. Božice přes území ložiska štěrkopísků Podyjí – Jevišovka 7 Božice (č. 3206103), v k. ú. Hodonice trasa vede přes území ložiska štěrkopísků Podyjí – Jevišovka 4 Suchohrdly (č. 3206101). Dále trasa vedení v k. ú. České Křídlovce, v k. ú. Krhovice a v k. ú. Hodonice prochází přes chráněné ložiskové území Borotice nad Jevišovkou (č. 20080000), stanoveného pro ochranu výhradního ložiska písků a štěrkopísků Božice 6 (ev. č. 320080001). Evidenci a ochranu uvedeného výhradního ložiska je pověřena Česká geologická služba.

Vzhledem k lokalizaci, rozsahu a povaze projektované stavby „V557 Hrušovany nad Jevišovkou–Hodonice, výměna vedení“, která sice nesouvisí s dobýváním nerostného bohatství České republiky, avšak současně neznemožní ani neztíží případné dobývání výhradního ložiska písků a štěrkopísků Božice 6 (ev. č. 320080001), nebudou stavbou „V557 Hrušovany nad Jevišovkou–Hodonice, výměna vedení“ negativně ovlivněny zákonem chráněné geologické zájmy.

Svahové nestability

Z hlediska nestability terénu nejsou v trase vedení ani v její blízkosti v Registru svahových nestabilit ČGS evidovány žádné svahové nestability.

Závěr

Česká geologická služba sděluje firmě Senergos, a. s, že pro účely územního řízení ke stavbě „V557 Hrušovany nad Jevišovkou–Hodonice, výměna vedení“ nemá z hlediska geologických zájmů chráněných zvláštními právními předpisy připomínky a z pozice organizace pověřené evidencí a ochranou výhradního ložiska písků a štěrkopísků Božice 6 (ev. č. 320080001) jen z hlediska umístování staveb a zařízení nesouvisejících s dobýváním v chráněném ložiskovém území Borotice nad Jevišovkou (č. 20080000) upozorňuje na nutnost dodržení postupu daného ustanovením § 19 zákona č. 44/1988 Sb., o ochraně a využití nerostného bohatství (horní zákon), ve znění pozdějších předpisů.

RNDr. Jan Čurda

vedoucí Správy oblastních geologů ČGS



Digitálně podepsal RNDr. Jan Čurda
 DN: cn=RNDr. Jan Čurda,
 givenName=Jan, sn=Čurda,
 c=CZ, o=Česká geologická
 služba, ou=odbor 410,
 serialNumber=ICA - 10379158
 Datum: 2018.07.09 13:56:13
 +02'00'

KRAJSKÝ ÚŘAD JIHOMORAVSKÉHO KRAJE

Odbor územního plánování a stavebního řádu

Žerotínovo náměstí 3, 601 82 Brno

Váš dopis zn.:

Obdrží: dle rozdělovníku

Ze dne:

Č. j.: JMK 79837/2018

Sp. zn.: S-JMK 76228/2018

Vyřizuje: Hozová

Telefon: 541 651 327

Počet listů: 1

Počet příloh/listů:

Datum: 04.06.2018

Stanovení stavebního úřadu

Krajský úřad Jihomoravského kraje, odbor územního plánování a stavebního řádu (dále jen „KrÚ“) obdržel dne 29. 5. 2018 žádost Senergos, a.s., Družstevní 452/13a, 664 49 Ostopovice, IČ: 269 15 413, včetně příloh, o stanovení stavebního úřadu, příslušného k vydání územního rozhodnutí pro navrhovanou stavbu: **„V557 Hrušovany nad Jevišovkou – Hodonice, výměna vedení“**, která bude umístěna v katastrálním území Hodonice a Krhovice spadajících do působnosti Obecního úřadu Hodonice a dále v katastrálním území České Křídlovice, Božice, Šanov nad Jevišovkou, Pravice, Hrušovany nad Jevišovkou spadajících do působnosti Městského úřadu Hrušovany nad Jevišovkou. Provozovatelem stavby je společnost E.ON Česká republika, s.r.o., F. A. Gerstnera 2151/6, 370 49 České Budějovice, IČ: 25733591,

KrÚ v rámci své působnosti stanovené v ust. § 67 odst. 1 zákona č. 129/2000 Sb., o krajích, ve znění pozdějších předpisů, jako příslušný nadřízený správní orgán ve smyslu ust. § 178 odst. 1 zákona č. 500/2004 Sb., správní řád, ve znění pozdějších předpisů (dále jen „správní řád“) stanovil podle ust. § 13 odst. 4 zákona č. 183/2006 Sb., o územním plánování a stavebním řádu, ve znění pozdějších předpisů (dále jen „stavební zákon“) takto:

pro navrhovanou stavbu **„V557 Hrušovany nad Jevišovkou – Hodonice, výměna vedení“**

umístění: v katastrálním území Hodonice a Krhovice spadajících do působnosti Obecního úřadu Hodonice, stavebního úřadu a dále v katastrálním území České Křídlovice, Božice, Šanov nad Jevišovkou, Pravice, Hrušovany nad Jevišovkou spadajících do působnosti Městského úřadu Hrušovany nad Jevišovkou, stavebního úřadu

**územní řízení provede Městský úřad Hrušovany nad Jevišovkou, stavební úřad,
náměstí Míru 22, 67167 Hrušovany nad Jevišovkou.**

Obecní úřad Hodonice, stavební úřad poskytne Městskému úřadu Hrušovany nad Jevišovkou, stavebnímu úřadu plnou součinnost za „své“ území.

Stavební zákon v ustanovení § 13 odst. 4 stanovuje, že jde-li o opatření nebo stavbu, která se má uskutečnit ve správním obvodu dvou a více stavebních úřadů, provede řízení a vydá rozhodnutí společně nadřízený stavební úřad, jímž je KrÚ. Ten může stanovit, že řízení provede a rozhodnutí vydá některý ze stavebních úřadů, v jehož správním obvodu se má stavba nebo opatření nacházet. KrÚ využil možnost danou mu výše citovaným ustanovením a stanovil, že pro výše uvedenou stavbu územní řízení provede Městský úřad Hrušovany nad Jevišovkou, stavební úřad, náměstí Míru 22, 67167 Hrušovany nad Jevišovkou.

„otisk razítka“

Ing. arch. Eva Hamrlová
vedoucí odboru

Rozdělovník

Obdrží:

Senergos, a.s., Družstevní 452/13a, 664 49 Ostopovice

MěÚ Hrušovany nad Jevišovkou, stavební úřad, náměstí Míru 22, 67167 Hrušovany nad Jevišovkou

Obecní úřad Hodonice, stavební úřad, Obecní 287, 67125 Hodonice

Obecní úřad Hodonice, Stavební úřad I. stupně

Obecní 287, 671 25 Hodonice

Č.j.: STÚ 61/2018-ESH

Hodonice, dne 10.04.2018

Vyřizuje: Ing. arch. Eva Simotová Holečková (Tel.:515 234 310)

E-mail: stavebniurad@hodonice.cz

E.ON Distribuce, a.s. (IČ: 28 08 54 00)

F.A. Gerstnera 2151/6, 370 49 České Budějovice

V zastoupení:

E.ON Česká republika, s.r.o. (IČ: 25 73 35 91)

F.A. Gerstnera 2151/6, 370 49 České Budějovice

Zastoupený společností:

SENERGOS, a.s. (IČ: 26 91 54 13)

Družstevní 452/13a, 664 49 Ostopovice

Územně plánovací informace

o podmínkách využívání území a změn jeho využití a o vydání územního rozhodnutí

Dne 08.03.2018 podstoupil usnesením ze dne 07.03.2018 pod pod zn. MUZN 21510/2018/25/Kr MěÚ Znojmo, odbor územního plánování a strategického rozvoje, oddělení územního plánování, podle § 12 zákona č. 500/2004 Sb., správní řád (dále jen „správní řád“), zdejšímu stavebnímu úřadu podání společnosti E.ON Distribuce, a.s. (IČ: 28 08 54 00), se sídlem F.A. Gerstnera 2151/6, 370 49 České Budějovice, zastoupené společností E.ON Česká republika, s.r.o. (IČ: 25 73 35 91), se sídlem F.A. Gerstnera 2151/6, 370 49 České Budějovice, zastoupené společností SENERGOS, a.s. (IČ: 26 91 54 13), se sídlem Družstevní 452/13a, 664 49 Ostopovice, o územně plánovací informaci o podmínkách využívání území a změn jeho využití a o vydání územního rozhodnutí pro připravovaný záměr:

„V557 Hrušovany nad Jevišovkou – Hodonice, výměna vedení“

na pozemcích parc. č. 6253, 6249, 6246, 6261, 6259, 6258, 6263, 6264, 6206, 6204, 6202, 6207, 6208 kat. území Krhovice a p.č. 3698/2, 3696, 3697, 3695, 3694, 3692, 3758, 3756, 3781, 3776, 3774, 3832, 3826, 3822 a 2178 k.ú. Hodonice.

Stavba obsahuje:

Výměna vedení V 557 z důvodu jeho stáří - zahrnující redukci a výměnu ocelových konstrukcí stožárů včetně částí základových konstrukcí (z typů „portál“ a „sedlák“ na typ „soudek“), demontáž stávajících vodičů, montáž nových fázových vodičů a nových kombinovaných zemnicích lan.

I.

Stavební úřad I. stupně Hodonice, jako stavební úřad příslušný podle § 13 odst. 1 písm. e) zákona č. 183/2006 Sb., o územním plánování a stavebním řádu (dále jen stavební zákon), ve znění pozdějších předpisů, na základě § 21 odst. 1 písm. a) stavebního zákona a § 139 zákona č. 500/2004 Sb., správní řád, poskytuje předběžnou informaci dle územního plánu Hodonice, schváleným Zastupitelstvem obce Hodonice dne 13.10.2010, účinným ode dne 29.10.2010, a jeho změn č. 1, účinné ode dne 24.04.2014 - Výše uvedený záměr je situován v nezastavěném území na: stávající ploše s funkčním využitím zemědělská (P), na stávající ploše s funkčním využitím lesní (L), na návrhové ploše s funkčním využitím zemědělská – trvalý travní porost (Zt) a na návrhové ploše s funkčním využitím smíšená nezastavěného území – krajinná zeleň (Kz); a dle územního plánu Krhovice, účinným ode dne 17.12.2015 - Výše uvedený záměr je situován v nezastavěném území na: stávající ploše s funkčním využitím zemědělská – orná půda (Zo/I) a na stávající ploše s funkčním využitím lesní (Ls).

Záměr „V557 Hrušovany nad Jevišovkou – Hodonice, výměna vedení“ na pozemcích parc. č. 6253, 6249, 6246, 6261, 6259, 6258, 6263, 6264, 6206, 6204, 6202, 6207, 6208 kat. území Krhovice a p.č. 3698/2, 3696, 3697, 3695, 3694, 3692, 3758, 3756, 3781, 3776, 3774, 3832, 3826, 3822 a 2178 k.ú. Hodonice, obsahuje stavební úpravy na stávajícím vedení technické infrastruktury, vyhovuje podmíněně přípustným podmínkám daných ploch stanovených v územním plánu Hodonice a Krhovice, proto stavební úřad uvádí, že

je v souladu s ÚP Hodonice a Krhovice.

II.

Stavební úřad I. stupně Hodonice na základě § 21 odst. 1 písm. b) stavebního zákona a § 139 zákona č. 500/2004 Sb., správní řád, poskytuje předběžnou informaci ohledně podmínek vydání územního rozhodnutí:

Stavba je situována v nezastavěném území obce, v rámci stavby budou umístěovány výškově a tvarově odlišné stožáry s novými základovými konstrukcemi, u kterých se předpokládá překročení hranice stávajícího ochranného pásma, a proto dle § 76 a § 79 odst. 1 stavebního zákona,

vyžaduje záměr vydání územního rozhodnutí o umístění stavby nebo zařízení.

Poskytnutá **územně plánovací informace platí 1 rok** ode dne jejího vydání, pokud v této lhůtě orgán, který ji vydal žadateli nesdělí, že došlo ke změně podmínek, za kterých byla vydána.

Ing. arch. Eva Simotová Holečková
vedoucí stavebního úřadu

Doručí se:

E.ON Distribuce, a.s., F.A. Gerstnera 2151/6, 370 49 České Budějovice

V zastoupení: E.ON Česká republika, s.r.o., F.A. Gerstnera 2151/6, 370 49 České Budějovice

Zastoupený společností: SENERGOS, a.s., Družstevní 452/13a, 664 49 Ostopovice

STÚ/spis

Městský úřad Hrušovany nad Jevišovkou
671 67 Hrušovany nad Jevišovkou, náměstí Míru 22

SPIS. ZN.: 1911/2018
Č.J.: MUHR_2795/2018/STU2
SPIS Č.: UPI 94/18
OPRÁVNĚNÁ ÚŘEDNÍ OSOBA: Milan Cejnek
TEL.: 515 200 464
E-MAIL: cejnek@hrusovany.cz

DATUM: 11.4.2018

ÚZEMNĚ PLÁNOVACÍ INFORMACE
O PODMÍNKÁCH VYDÁNÍ ÚZEMNÍHO ROZHODNUTÍ

Městský úřad Hrušovany nad Jevišovkou, jako stavební úřad příslušný podle § 13 odst. 1 písm. d) zákona č. 183/2006 Sb., o územním plánování a stavebním řádu, ve znění pozdějších předpisů (dále jen "stavební zákon"), k žádosti podle § 139 zákona č. 500/2004 Sb., správní řád, ve znění pozdějších předpisů a § 21 stavebního zákona o územně plánovací informaci o podmínkách vydání územního rozhodnutí, kterou dne 9.3.2018 podal

E.ON Distribuce, a.s., IČO 28085400, F. A. Gerstnera 2151, 370 01 České Budějovice,
kterého zastupuje Senergos, a.s., IČO 26915413, Družstevní 452, 664 49 Ostopovice

(dále jen "žadatel"), na stavbu

V557 Hrušovany nad Jevišovkou - Hodonice

(dále jen "stavba") na pozemku parc. č. 11657, 11658, 11661, 11663, 11834, 11837, 11839, 11841, 11843 v katastrálním území Hrušovany nad Jevišovkou, parc. č. 4740, 4734, 4668, 4726, 4707, 4706, 4430, 4402, 4383, 4344, 4345, 4318, 4315, 4204, 4188, 4185, 4303, 4302, 4290, 4287, 4282, 4283, 4274 v katastrálním území Pravice, parc. č. 2699/1, 7779, 7767, 7773, 7790, 7789, 7791, 7792, 7798, 7799, 7803, 7808, 7810, 7817, 7938, 7923, 7927, 7920, 8553, 8542, 8530, 8529, 8518, 8506, 8633, 8634, 8643, 8644, 8650, 3355/17, 8832, 8831, 8829, 8825, 8847, 8848, 8849, 8853, 8871, 8869, 8874 v katastrálním území Božice, parc. č. 6009, 6002 v katastrálním území Šanov nad Jevišovkou, parc. č. 3148, 3145, 3149, 3151, 3250, 3154, 3159, 3238, 3164, 3170, 3225, 3222, 3217, 3214, 3213, 3210, 3208, 3207, 3205, 3204 v katastrálním území České Křídlovice, která obsahuje

- Výměna venkovního vedení 110 kV s označením V557 o délce cca 17,80 km mezi rozvodnami Hrušovany nad Jevišovkou a Hodonice. Návrh spočívá ve výměně stávajících stožárů „portál“ (10 ks) a „sedlák“ (88 ks) za nové typu „soudek“. V rámci navrhovaného záměru je i výměna fázových lan a nová instalace kombinovaného zemního lana. V rámci stavby budou demontovány stožáry ob jeden stožár.

poskytuje podle § 21 odst. 1 písm. b) stavebního zákona tyto informace:

I. Vydání územního rozhodnutí je možné za těchto podmínek:

1. Podání žádosti o vydání územního rozhodnutí o umístění stavby na předepsaném formuláři
2. Dokumentace stavby podle přílohy č. 1 vyhlášky č. 499/2006 Sb., o dokumentaci staveb v požadovaném počtu, tak aby jeden výtisk zůstal stavebnímu úřadu a žadateli, a dále, aby každá obec obdržela po jednom vyhotovení, včetně vyjádření vlastníků a správců veřejné technické infrastruktury a dotčených orgánů.

II. Seznam dotčených orgánů:

1. Záchranný hasičský sbor JMK
2. MěÚ Znojmo, odbor životního prostředí
3. Ministerstvo obrany (radarová stanice obec Božice)

Poučení:

Poskytnutá územně plánovací informace platí 1 rok ode dne jejího vydání, pokud v této lhůtě orgán, který ji vydal, žadateli nesdělí, že došlo ke změně podmínek, za kterých byla vydána, zejména na základě provedení aktualizace příslušných územně analytických podkladů, schválení zprávy o uplatňování zásad územního rozvoje a zprávy o uplatňování územního plánu.

Toto informace se vztahuje jen na část stavby a to pozemky uvedené výše, do jejichž působnosti stavební úřad Hrušovany nad Jevišovkou spadá.

[otisk úředního razítka]

Milan Cejnek v.r.
odborný zaměstnanec městského úřadu

Obdrží:

účastníci (dodejky)

Senergos, a.s., IDDS: eh8f82z

sídlo: Družstevní č.p. 452/13a, 664 49 Ostopovice

zastoupení pro: E.ON Distribuce, a.s., F. A. Gerstnera 2151, 370 01 České Budějovice

Senergos, a.s.

Družstevní 452/13a, 664 49 Ostopovice

Vyřizuje: Ing. Martin Sýkora

tel.: +420 734 740 574

e-mail: Martin.Sykora@senergos.cz

V Ostopovicích, dne 6.4.2018

Ing. arch. Eva Simotová Holečková
Obecní úřad Hodonice,
Stavební úřad I. stupně
Obecní 287,
671 25 Hodonice

„V557 Hrušovany nad Jevišovkou – Hodonice, výměna vedení“

Vážená paní Simotová Holečková,

obdržel jsem od Vás dne 10.04.2018 vyjádření k žádosti o „Informaci o vydání územního rozhodnutí“ na výše uvedenou akci. Č.j.: STÚ 61/2018-ESH. Uvedené vyjádření je v příloze tohoto dokumentu.

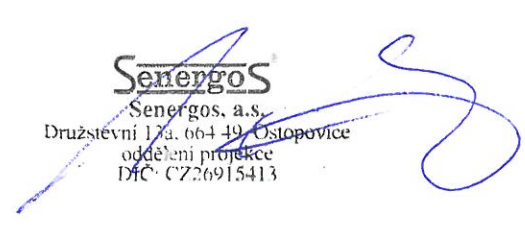
V obdrženém vyjádření byla nalezena nepravdivá informace. Ve vyjádření na straně č. 2, v druhém odstavci se píše, že dojde k překročení hranice stávajícího ochranného pásma. Tato informace není správná, protože vyměněné vedení bude umístěno do stávajícího ochranného pásma a stávající ochranné pásmo se nezmění. Tato informace byla podána i ve zkrácení technické zprávě, která byla součástí původní žádosti o ÚPI: „*Rozsahem prací se změní parametry dotčeného energetického zařízení, ale ochranné pásmo zařízení zůstane nezvětšeno.*“

Děkuji za vyřízení.

S pozdravem

Ing. Martin Sýkora

Projektant liniových staveb


Senergos
Senergos, a.s.
Družstevní 17a, 664 49 Ostopovice
oddělení projekce
DIČ: CZ26915413

Přílohy:

P1: Vyjádření

Správa a údržba silnic Jihomoravského kraje
příspěvková organizace kraje
Žerotínovo náměstí 449/3, 602 00 Brno

Adresa pro doručování listin: Správa a údržba silnic Jihomoravského kraje
 příspěvková organizace kraje, Oblast Západ
 Kotkova 3725/24, 669 02 Znojmo

JmK - oblast ZÁPAD
 Č.j.: _____
 24. 05. 2018
 Senergos, a.s.
 Martin Sýkora
 Družstevní 452/13a
 664 49 Ostrovce

Váš dopis:

Naše značka :
 8546/2018

Vyřizuje:
 Hrubá J.

Ve Znojmě dne:
 24.5.2018

Věc: Stanovisko k žádosti o vyjádření k projektové dokumentaci – V557 Hrušovany nad Jevišovkou – Hodonice, výměna vedení

Správa a údržba silnic Jmk – oblast Západ obdržela dne 22.5.2018 Vaši žádost o vyjádření.

SÚS JMK má na základě zřizovací listiny výkon vlastnických práv Jihomoravského kraje k silnicím, jejich součástí a příslušenstvím ve vlastnictví Jihomoravského kraje a je oprávněna dle čl. VI. odst. B bodu 3 písm.k) Zřizovací listiny, mimo jiné zastupovat zřizovatele a jednat jeho jménem v řízeních správních.

K této akci sdělujeme:

Nemáme námitek. Dojde k výměně stávajícího venkovního vedení 110 kV o délce 17,8 km mezi rozvodnami Hrušovany nad Jevišovkou a Hodonice. Na vedení dojde k výměně stávajících stožárů za nové stožáry. Umístění stožárů od kraje silnice 155 m a 14,53 m.

V případě pohybu a práce techniky a pracovníků na komunikacích II/397 (Hostěradice – Božice – Jaroslavice – st. hranice), II/414 (Lechovice – Mikulov – Břeclav), II/415 (Branišovice – Hrušovany nad Jev. – Hevlín – st. hranice), v okolí obce Božice, Pravice, nutno vyřídít povolení zvláštního užívání silničního tělesa ve smyslu silničního zákona 13/97 Sb. o pozemních komunikacích. Povolení vydává příslušný silniční úřad tj. MěÚ Znojmo – odbor dopravy.

Před započítáním prací prováděcí firma (na základě povolení zvláštního užívání) převezme od nás předmětný úsek protokolárně na dobu provádění. Po jejím ukončení rovněž protokolárně předá zpět naší organizaci.

S pozdravem

**Správa a údržba silnic
 Jihomoravského kraje,
 příspěvková organizace kraje**
 Žerotínovo náměstí 449/3, 602 00 BRNO
 IČO: 709 32 581 (6d)

Ing. Jaroslav Kosík
 Vedoucí oblasti Západ

Organizace je zapsána v Obchodním rejstříku u Krajského soudu v Brně – oddíl Pr, vložka 287

Tel.: 515211225

Fax: 515211202

e-mail: jana.hrubá@susjmk.cz

http://www.susjmk.cz

GSM brána: 737237027

mobil: 734412346

IČ: 70932581

DIČ: CZ70932581

Bank.spojení: KB Znojmo

č.ú.: 27-5826360267/0100

Správa a údržba silnic Jihomoravského kraje
příspěvková organizace kraje
Žerotínovo náměstí 449/3, 602 00 Brno

Organizace je zapsána v Obchodním rejstříku u Krajského soudu v Brně – oddíl Pr, vložka 287

Tel.: 515211225

Fax: 515211202

e-mail: jana.hruby@susjmk.cz

<http://www.susjmk.cz>

GSM brána: 737237027

mobil: 734412346

IČ: 70932581

DIČ: CZ70932581

Bank.spojení: KB Znojmo

č.ú.: 27-5826360267/0100

Městský úřad Znojmo

oddělení právní a sekretariátu

Obroková 1/12, 669 22 Znojmo

Senergos, a.s.
Družstevní 452/13a
664 49 Ostopovice

Váš dopis ze dne 21.05.2018

Naše č.j.: MUZN 45681/2018

Znojmo 25.07.2018

Koordinované závazné stanovisko

název akce: „V557 Hrušovany nad Jevišovkou-Hodonice, výměna vedení“

Městský úřad Znojmo jako dotčený orgán obdržel dne 21. 05. 2018 žádost Senergos, a.s., se sídlem Družstevní 452/13a, 664 49 Ostopovice, IČ: 26915413, zpracovatele dokumentace, o vydání koordinovaného závazného stanoviska ke stavbě pro účely územního řízení na akci s názvem: „V557 Hrušovany nad Jevišovkou-Hodonice, výměna vedení“.

Investorem záměru bude E.ON Distribuce, a.s., se sídlem F. A. Gerstnera 2151/6, 370 01 České Budějovice, IČ: 28085400.

Na základě výše uvedené žádosti vydává Městský úřad Znojmo, oddělení právní a sekretariátu, ve smyslu ustanovení § 4 odst. (7) zákona č. 183/2006 Sb., o územním plánování a stavebním řádu (stavební zákon), ve znění pozdějších předpisů, toto

koordinované závazné stanovisko:

A) Stanovisko odboru dopravy

Dokumentace řeší výměnu venkovního vedení 110 kV s označením V557 o délce cca 17,8 km mezi rozvodnami Hrušovany nad Jevišovkou a Hodonice. Návrh spočívá ve výměně stávajících stožárů „portál“ (10 ks) a „sedlák“ (88 ks) za nové typu „soudek“. Umístění nových stožárů se primárně předpokládá ve stávajících stožárových místech. V rámci navrhovaného záměru je i výměna fázových lan a nová instalace kombinovaného zemního lana. V rámci stavby budou demontovány stožáry ob jeden stožár.

V rozsahu stožárů č. 1 až 98 stávajícího vedení V557 bude provedena kompletní demolice a demontáž stávajícího vedení, a to včetně základů, stožárů, fázových vodičů, izolátorů a armatur. Stožár č. 99 bude řešen v rámci akce výměna vedení V558.

Městský úřad Znojmo, odbor dopravy, jako obecní úřad obce s rozšířenou působností, který je podle § 40 odst. 4 písm. a) zákona č. 13/1997 Sb., o pozemních komunikacích, ve znění pozdějších předpisů (dále jen „zákon o pozemních komunikacích“), příslušným silničním správním úřadem ve věcech silnic II. a III. třídy a veřejně přístupných účelových komunikací a dále speciálním stavebním úřadem ve věcech silnic II. a III. třídy, místních a veřejně přístupných účelových komunikací (včetně jejich součástí) podle ust. § 16 odst. 1 a § 40 odst. 4 písm. a) zákona o pozemních komunikacích a ust. § 15 odst. 1 zákona č. 183/2006 Sb.,

o územním plánování a stavebním řádu, vydává toto stanovisko:

Dle předložených podkladů k přímému dotčení krajských silnic nedojde.

V blízkosti silnice II/398 v k. ú. Božice bude realizováno posunutí stávajícího stožáru č. 49 (nový č. 36) směrem k stávajícímu stožáru č. 48 (nový č. 35) o cca 3,5 m, tj. směrem od silnice (mimo silniční ochranné pásmo) – vše na pozemku p. č. 8650 v k. ú. Božice.

V blízkosti silnice II/414 v k. ú. Pravice (mimo silniční ochranné pásmo) se nachází na pozemku p. č. 4383 v k. ú. Pravice stožár č. 17, který bude demontován bez náhrady.

Upozorňujeme, že lana venkovního vedení nesmí zasahovat do průjezdního prostoru pozemních komunikací. Při realizaci stavby nesmí dojít ke znečištění a poškození pozemních komunikací a ohrožení silničního provozu na nich. Případná omezení silničního provozu na krajských silnicích a veřejně přístupných účelových komunikacích je třeba projednat se zdejším správním orgánem.

S vydáním územního rozhodnutí souhlasíme.

B) Stanovisko odboru školství, kultury a památkové péče

Městský úřad Znojmo, odboru školství, kultury a památkové péče (dále jen OŠKaPP) obdržel žádost o vyjádření ve věci: **Koordinovaného stanoviska "Výměna vedení 110 kV v délce 17,8 km mezi rozvodnami Hrušovany nad Jevišovkou a Hodonice V557"**, na pozemku parc. č. 11657, 11658, 11661, 11663, 11834, 11837, 11839, 11841, 11843 v katastrálním území Hrušovany nad Jevišovkou, parc. č. 4740, 4734, 4668, 4726, 4707, 4706, 4430, 4402, 4383, 4344, 4345, 4318, 4315, 4204, 4188, 4185, 4303, 4302, 4290, 4287, 4282, 4283, 4274

v katastrálním území Pravice, parc. č. 2699/1, 7779, 7767, 7773, 7790, 7789, 7791, 7792, 7798, 7799, 7803, 7808, 7810, 7817, 7938, 7923, 7927, 7920, 8553, 8542, 8530, 8529, 8518, 8506, 8633, 8634, 8643, 8644, 8650, 3355/17, 8832, 8831, 8829, 8825, 8847, 8848, 8849, 8853, 8871, 8869, 8874 v katastrálním území Božice, parc. č. 6009, 6002 v katastrálním území Šanov nad Jevišovkou, parc. č. 3148, 3145, 3149, 3151, 3250, 3154, 3159, 3238, 3164, 3170, 3225, 3222, 3217, 3214, 3213, 3210, 3208, 3207, 3205, 3204 v katastrálním území České Křídlovice, projekt: *V557 Hrušovany nad Jevišovkou - Hodonice, výměna vedení, Senergos, 05/2018*. K výše uvedenému sdělujeme následující:

Předmětné území se nachází mimo území památkového zájmu. OŠKaPP nebude vydávat závazné stanovisko dle § 14 zákona č. 20/1987 Sb., o státní památkové péči.

V souladu s § 9 odst. 3 zákona č. 20/1987 Sb., o státní památkové péči, v platném znění, je nutné v případě, že se v blízkosti stavby budou nacházet kulturní památky, počínat si tak, aby nebyla způsobena nepříznivá změna stavu kulturní památky a jejího prostředí a aby nedošlo k ohrožení jejího zachování a společenského uplatnění.

OŠKaPP upozorňuje na § 22 odst. 2 zákona č. 20/1987 Sb., o státní památkové péči. Má-li se provádět stavební činnost na území s archeologickými nálezy, jsou stavebníci již od doby přípravy stavby povinni tento záměr oznámit Archeologickému ústavu a umožnit jemu nebo oprávněné organizaci provést na dotčeném území záchranný archeologický výzkum (Archeologický ústav AV ČR, Brno, v. v. i., Čechyňská 363/19, 602 00 Brno, sekretariát: +420 515 911 101, e-mail: sekretariat@arub.cz).

O archeologickém nález, který nebyl učiněn při provádění archeologických výzkumů, musí být učiněno oznámení Archeologickému ústavu nebo nejbližšímu muzeu buď přímo, nebo prostřednictvím obce, v jejímž územním obvodu k archeologickému nález došlo. Oznámení o archeologickém nález je povinen učinit nálezce nebo osoba odpovědná za provádění prací, při nichž došlo k archeologickému nález, a to nejpozději druhého dne po archeologickém nález nebo potom, kdy se o archeologickém nález dověděl.

Archeologický nález i naleziště musí být ponechány beze změny až do prohlídky Archeologickým ústavem nebo muzeem, nejméně však po dobu pěti pracovních dnů po učiněném oznámení.

C) Stanovisko odboru územního plánování a strategického rozvoje

Městský úřad Znojmo, odbor územního plánování a strategického rozvoje, jako orgán územního plánování příslušný podle § 6 odst. 1 písm. e) zákona č. 183/2006 Sb., o územním plánování a stavebním řádu (stavební zákon), ve znění pozdějších předpisů (dále jen „stavební zákon“), posoudil záměr nazvaný **V557 Hrušovany nad Jevišovkou - Hodonice, výměna vedení**.

Záměrem je výměna stávajících stožárů venkovního vedení 110kV s označením V557 o délce cca 17,8 km mezi rozvodnami Hrušovany nad Jevišovkou a Hodonice. Vedení prochází katastrálními územími Hrušovany nad Jevišovkou, Pravice, Božice, Šanov nad Jevišovkou, České Křídlovce, Krhovice a Hodonice.

Stávající stožáry typu portál (10ks) a sedlák (88ks) budou vyměněny za nové ocelové příhradové stožáry typu soudek. Počet nových stožárů bude oproti současnému nižší (83 ks). V rámci výměny vedení dojde k výměně fázových lan a ve vedení bude instalováno kombinované zemnicí lano. Modernizací nedojde ke snížení vzdálenosti fázového lana od země či jiných objektů. Nedojde ke změně ochranného pásma venkovního vedení.

Z výše uvedeného vyplývá, že se jedná o záměr, který nevyvolává změny, které by měnily charakter území. V takovém případě, s odkazem na ustanovení § 96b odst. 1, § 103 odst. 1 písm. a) stavebního zákona, **se závazné stanovisko** orgánu územního plánování **nevydává**.

Jako informaci orgán územního plánování doplňuje, že záměr je v souladu s platnými územními plány dotčených obcí (ÚP Hrušovany nad Jevišovkou, ÚP Pravice, ÚPO Šanov, Božice, ÚP Krhovice, ÚP Hodonice) a Zásadami územního rozvoje Jihomoravského kraje (ZÚR JMK).

ZÚR JMK vymezují koridor elektroenergetiky **TEE 26 Rekonstrukce a zdvojení VVN110kV Mikulov - Hrušovany nad Jevišovkou - Suchohrdly ve stávající trase** s cílem zajistit podmínky pro zlepšení technického stavu a distribučních schopností přestavbou stávajícího vedení 110 kV. **Záměr V557 Hrušovany nad Jevišovkou - Hodonice, výměna vedení je součástí tohoto koridoru.**

D) Stanovisko odboru životního prostředí

Vyjádření vodoprávního úřadu:

Předložená projektová dokumentace řeší výměnu elektrického vedení Hrušovany nad Jevišovkou – Hodonice. Venkovní vedení 110 kV s označením V557 o délce cca 17,8 km vede mezi rozvodnami Hrušovany nad Jevišovkou a Hodonice. Na vedení dojde k výměně stávajících stožárů typu „portál“ (10 ks) a „sedlák“ (88 ks) za nové stožáry typu „soudek“. Umístění nových stožárů se primárně předpokládá ve stávajících stožárových místech. V rámci výměny vedení dojde i k výměně fázových lan a nově bude na vedení instalováno kombinované zemnicí lano. Budou použity nové dvousystémové příhradové stožáry typu soudek, přičemž prozatím dojde pouze k osazení jednoho potahu. Výměnou vedení se předpokládá vyřešení stávajícího neutěšeného technického stavu, zvýšení spolehlivosti a zajištění dodávek elektrické energie. V rámci stavby bude provedeno osazení vyměněných stožárů izolátorovými závěsy, výměna fázového lana (dále FL), osazení vyměněných stožárů závěsy pro uchycení kombinovaného zemnicího lana, výměna kombinovaného zemnicího lana (dále KZL), instalace zemnicího lana v rozpětí mezi portálem rozvodny Hrušovany nad Jevišovkou a st. č. 1, osazení lan prvky zviditelňujícími je pro ptactva, výměna stožárů, přečíslování stožárů, osazení vyměněných stožárů bezpečnostními tabulkami, zaústění optických tras v rozvodně Hrušovany nad Jevišovkou a optimalizace stávajících optických rozváděčů.

Vedení se nachází nad koryty vodních toků Břežanka (IDVT 10197267), významného vodního toku Jevišovka (IDVT 10100035) a Příčnického potoka (IDVT 10194407). Stavba se současně z části nachází v záplavovém území významného vodního toku Jevišovka v blízkosti ochranné hráze vodního toku. V rámci stavby nebude zasahováno do koryt vodních toků.

Z hlediska zájmů chráněných zákonem č. 254/2001 Sb., o vodách a o změně některých zákonů (vodní zákon), ve znění pozdějších předpisů, je navržený záměr možný za předpokladu splnění následujících podmínek: vzhledem k charakteru stavby nebude Městský úřad Znojmo, odbor životního prostředí, vydávat souhlas podle § 17 vodního zákona. Upozorňujeme, že během realizace stavby nesmí dojít k poškození břehů koryt vodních toků respektive k zásahům do koryt vodních toků. V případě chodu velkých vod nebude v blízkosti vodních toků volně skladován lehce odplavitelný materiál, závadné látky nebo stavební odpad.

Z hlediska orgánu ochrany přírody:

Z hlediska zájmů chráněných zákonem č. 114/1992 Sb., o ochraně přírody a krajiny, v platném znění, je realizace záměru možná.

Z hlediska orgánu odpadového hospodářství:

Dle § 79 odst. 4 zákona č. 185/2001 Sb., o odpadech, **bude vydáno samostatné stanovisko.**

Z hlediska ochrany ZPF:

V případě, že bude uvažovaným záměrem dotčen zemědělský půdní fond (ZPF), je třeba v souladu s ust. § 9 odst. 1 zákona č. 334/1992 Sb., o ochraně zemědělského půdního fondu, ve znění pozdějších předpisů (dále jen zákon), souhlasu orgánu ochrany ZPF. Náležitosti žádosti jsou uvedeny v ust. § 9 odst. 6 zákona a v příloze č. 5 vyhlášky č. 13/1994 Sb., kterou se upravují některé podrobnosti ochrany ZPF. Žádost se podává vždy u orgánu ochrany ZPF příslušného pověřeného obecního úřadu. Kompetentním orgánem ve věci udělení souhlasu

s odnětím půdy ze ZPF o výměře do 1 ha je orgán ochrany ZPF obecního úřadu obce s rozšířenou působností, o výměře nad 1 ha orgán ochrany ZPF Krajského úřadu Jihomoravského kraje.

Dle ust. § 9 odst. 2 písm. b) bod 1. zákona souhlasu k odnětí půdy ze ZPF není třeba, má-li být ze ZPF odňata zemědělská půda pro umístění signálů, stabilizačních kamenů a jiných značek pro geodetické účely, vstupních šachet podzemního vedení a stožárů nadzemních vedení, mobilních sítí, pokud v jednotlivých případech nejde o plochu větší než 30 m².

Dále dle ust. § 9 odst. 2 písm. d) zákona souhlasu k odnětí půdy ze ZPF není třeba, má-li být ze ZPF odňata půda k nezemědělským účelům po dobu kratší než jeden rok včetně doby potřebné k uvedení zemědělské půdy do původního stavu, je-li termín zahájení nezemědělského využívání zemědělské půdy nejméně 15 dní předem písemně oznámen orgánu ochrany ZPF obecního úřadu obce s rozšířenou působností.

Z hlediska státní správy lesů:

Městský úřad Znojmo, odbor životního prostředí, jako orgán státní správy lesů (OSSL) příslušný podle ustanovení § 48 odst. 2 písm. c) zákona č. 289/1995 Sb., o lesích a o změně a doplnění některých zákonů v platném znění, (dále jen lesní zákon) v souladu s ustanovením § 14 odst. 2 lesního zákona by měl vydat závazné stanovisko se stanovením podmínek – bude součástí koordinovaného stanoviska. OSSL se záměrem souhlasí a stanovil následující podmínky k realizaci stavby:

- při provádění prací nedojde k poškození okolního lesního porostu a nebudou káceny žádné dřeviny rostoucí na lesních pozemcích mimo zřízené staveniště,

- na lesní pozemky nebude ukládán žádný stavební materiál nebo odpad vzniklý při stavební činnosti, a to ani výkopová zemina mimo zřízené staveniště,
- před započítím stavby je nutné získat pravomocné rozhodnutí o dočasném odnětí části lesního pozemku, kde bude zařízeno staveniště a budou probíhat stavební práce podle § 15, 16 a 17 lesního zákona a vyhlášky č. 77/1996 Sb. o náležitostech žádosti o odnětí nebo omezení a podrobnostech o ochraně pozemků určených k plnění funkcí lesa na dobu realizace stavby.

Závěrem Městský úřad Znojmo na základě výše uvedených dílčích stanovisek (mimo stanoviska orgánu odpadového hospodářství, které bude vydáno samostatně) vydaných dle jednotlivých úseků veřejné správy, v nichž chrání dotčené veřejné zájmy, konstatuje, že z hlediska chráněných zájmů lze výše specifikovanou stavbu umístit.

JUDr. Mária Vajsová v. r.
vedoucí oddělení

OBROKOVÁ 1/12 669 22 ZNOJMO	TELEFON 515 216 292	IČ: 00293881	webové stránky: www.znojmocity.cz	ID datové schránky: ns4a987
--------------------------------	------------------------	-----------------	---	--------------------------------

MĚSTSKÝ ÚŘAD ZNOJMO

Odbor životního prostředí

nám. Armády 1213/8, P.O.BOX 36, 669 01 Znojmo 1



MUZNX01W1K5Y

Spisová značka: SMUZN 12614/2018 ŽP/Ču

Číslo jednací: MUZN 74180/2018

Oprávněná úřední osoba: ing. Stanislav Čurda

Telefon: 515216406, 739389066

E-mail: stanislav.curda@muznojmo.cz

Ve Znojmě dne 17.8.2018

ZÁVAZNÉ STANOVISKO

Městský úřad Znojmo, odbor životního prostředí (dále i jen „správní orgán“) jako věcně a místně příslušný správní orgán dle § 10 a § 11 zákona č. 500/2004 Sb., správní řád, ve znění pozdějších předpisů (dále jen „správní řád“) a dle ustanovení § 79 odst. 4 zákona č. 185/2001 Sb., o odpadech a o změně některých dalších zákonů, ve znění pozdějších předpisů (dále jen „zákon o odpadech“) s působností dotčeného správního orgánu podle § 4 odst. 2 zákona č. 183/2006 Sb., o územním plánování a stavebním řádu (dále jen „stavební zákon“), ve znění pozdějších předpisů na základě žádosti od:

Žadatel:

Jméno/název: Senergos, a.s.

Adresa žadatele: Družstevní 452/13a, 664 49 Ostopovice

S O U H L A S Í

v souladu s ustanovením § 149 odst. 1 správního řádu a § 4 odst. 2 stavebního zákona se záměrem: „**V557 Hrušovany nad Jevišovkou – Hodonice, výměna vedení**“, z hlediska nakládání s odpady.

Pro provedení stavby se podle ustanovení § 79 odst. 5 zákona o odpadech současně stanoví tyto podmínky:

1. S odpady, které budou vznikat při realizaci záměru, musí být nakládáno v souladu se zák. č. 185/2001 Sb., o odpadech a s předpisy souvisejícími. Bude vedena průběžná evidence všech vznikajících odpadů v rozsahu § 21 vyhl. č. 383/2001 Sb., o podrobnostech nakládání s odpady ve znění pozdějších právních předpisů. Průběžná evidence odpadů a doklady o způsobu odstranění odpadů budou předloženy do 10 dnů od ukončení prací orgánu odpadového hospodářství MěÚ Znojmo OŽP, nám. Armády 8, Znojmo.

Stručně o předmětném stavebním záměru:

Odpady, které vzniknou při realizaci záměru:

Katalogové číslo odpadu *	Název odpadu *	Výpočet/odhad množství	Způsob nakládání s odpadem **
17 01 01	Beton	347,01	
17 09 04	Směsné stavební a demoliční odpady	11,440	

**dle vyhlášky č. 93/2016 Sb., Katalog odpadů **dle § 9a zákona č. 185/2001 Sb., o odpadech
Pozn:množství odpadů se týká odpadů u kterých je jejich množství možno stanovit a hodnota není striktně závazná*

Odůvodnění

Městský úřad Znojmo, odbor životního prostředí, obdržel dne 21.5.2018 žádost o koordinované stanovisko – vyjádření dotčených orgánů – č.j. MUZN 74174/2018 (tato žádost vychází z žádosti MUZN 47080/2018). Jako dotčený orgán podle ustanovení § 4 odst. 2 stavebního zákona a § 79 odst. 4 zákona o odpadech posoudil projektovou dokumentaci a vyzval zpracovatele dokumentace k doplnění podkladů, tak aby bylo možné vypracovat závazné stanovisko z pohledu odpadového hospodářství. Dotčený orgán posoudil projektovou dokumentaci a její přílohu z hlediska jejich souladu s povinnostmi vyplývajícími ze zákona o odpadech a jeho prováděcích předpisů.

Při posouzení žádosti shledal správní orgán, že u způsobu nakládání s odpady není uveden způsob, proto upozorňujeme na to, že s odpady musí být nakládáno v souladu s hierarchií nakládání s odpady (viz §9a zákona č. 185/2001 Sb., o odpadech).

Vzhledem k druhu a rozsahu záměru bylo upuštěno od vrácení žádosti a požadavku na její doplnění a to i s ohledem na to, že bude provedena kontrola nakládání se vzniklými odpady po provedení prací (viz podmínka závazného stanoviska).

Správní orgán požaduje předložení průběžné evidence odpadů a dokladů o předání odpadů oprávněné osobě do 10 dní od dokončení prací (před započetím užívání stavby / udělením kolaudačního souhlasu) jako správní orgán příslušný ke kontrole průběžné evidence o odpadech a způsobech nakládání s odpady dle § 39 odst. 1 zákona o odpadech a ověřování podaných hlášení o produkci a nakládání s odpady dle § 39 odst. 2 zákona o odpadech, kterému zákon přiznává postavení dotčeného orgánu ve stavebním řízení z hlediska nakládání s odpady, v souladu s principem prevence v oblasti životního prostředí. Doklady o předání odpadů oprávněné osobě je třeba předložit v rozsahu dle výše uvedeného ustanovení zákona, tedy s náležitostmi dle § 21 a přílohy č. 20 vyhlášky č. 383/2001 Sb., o podrobnostech nakládání s odpady ..., ve znění pozdějších předpisů.

Doklady z koncového zařízení, tedy ze zařízení k odstranění nebo využití odpadů, jsou požadovány v souladu s principem uvedeným v § 9a zákona o odpadech, který stanoví, že v rámci odpadového hospodářství musí být dodržována hierarchie způsobů nakládání s odpady, a dále s ohledem na skutečnost, že vyhláška č. 499/2006 Sb., o dokumentaci staveb, ve znění pozdějších předpisů, ve svých přílohách týkajících se obsahu dokumentace a projektové dokumentace (PD) na úrovni realizace stavby (pro stavební povolení, pro ohlášení stavby aj., tedy v příslušných přílohách této vyhlášky) uvádí, že náležitostí PD má být uvedení

konkrétních druhů a množství odpadů, které vzniknou při výstavbě, a způsob jejich likvidace, tedy v pojmech zákona o odpadech způsob koncového nakládání s nimi. Proto je tato podmínka stanovena jako doplnění předložení dokladů o předání odpadů oprávněné osobě. Doklady o využití / odstranění odpadů je třeba předložit v rozsahu přejímky odpadů do zařízení, která je popsána (podle druhu zařízení) v příloze č. 1 vyhlášky č. 294/2005 Sb. nebo v příloze č. 2 vyhlášky č. 383/2001 Sb.

Výše uvedený požadavek na doložení dokladů nelze nahradit čestným prohlášením.

Podklady, kterými se správní orgán řídil včetně úvah při jejich hodnocení:

- žádost č.j. 74174/2018
- PD – Senergos, a.s., Družstevní 452/13a, 664 49 Ostopovice

Poučení účastníků

Proti závaznému stanovisku se nelze samostatně odvolat. Proti závaznému stanovisku se lze odvolat prostřednictvím odvolání proti rozhodnutí, ke kterému bylo toto závazné stanovisko vydáno, viz ustanovení § 149 odst. 5 správního řádu.

Správní orgán upozorňuje, že toto závazné stanovisko nenahrazuje souhlas k provozování zařízení k využívání, odstraňování, sběru nebo výkupu odpadů dle § 14 odst. 1 zákona o odpadech.

Ing. Jana STARÁ

vedoucí odboru životního prostředí
Městského úřadu Znojmo

Rozdělovník:

Senergos, a.s., Družstevní 452/13a, 664 49 Ostopovice



ÚŘAD PRO CIVILNÍ LETECTVÍ

Senergos, a.s.
Družstevní 452 /13a
66449 Ostopovice
CZ

Č.j.: 000940-17-701

Vaše č.j.: -

Vyřizuje: Pěnkava Petr
Email: penkava@caa.cz

Tel.: 225 422 904

30.01.2017

Úřad pro civilní letectví jako věcně a místně příslušný orgán podle ustanovení § 89 odst. 2 písm. e) zákona č. 49/1997 Sb., o civilním letectví a o změně a doplnění zákona č. 455/1991 Sb., o živnostenském podnikání (živnostenský zákon), ve znění pozdějších předpisů, (dále jen zákon o civilním letectví), na základě žádosti č.j. - ze dne 26.01.2017 žadatele Senergos, a.s., IČ 26915413, se sídlem Družstevní 452 /13a, 66449 Ostopovice, vydává dle § 40 (zřizování staveb a provádění činnosti v OP) a § 95 zákona o civilním letectví a § 149 odst. 1 zákona č. 500/2004 Sb., správní řád, ve znění pozdějších předpisů, následující závazné stanovisko k akci

Žádost o stanovisko k akci: „ V557 Hrušovany nad Jevišovkou – Hodonice, výměna vedení “

Předmětnou stavbou nejsou dotčeny zájmy civilního letectví a ÚCL nemá námitek proti její realizaci. Realizace předmětné akce se povoluje za předpokladu dodržení projektové dokumentace (situování, výška, rozsah atd.). Stanovisko je platné i pro další stupně projektu i pro další řízení. Žadatel je oprávněn pořizovat kopie tohoto stanoviska za účelem jeho dalšího šíření dotčeným subjektům v rámci správní ekonomie, tak aby se zamezilo duplicitnímu projednávání. ÚCL nevlastní ani neprovozuje jakékoli IS. Stanovisko je konečné a platné dva roky.

Odůvodnění

Odůvodnění není potřeba, jestliže bylo správním orgánem žadateli v plném rozsahu vyhověno.

”otisk úředního razítka”

Ing. Petr Pěnkava
vrchní inspektor

Příloha:

Na vědomí:



O B V O D N Í B Á Ň S K Ý Ú Ř A D
PRO ÚZEMÍ KRAJŮ JIHOMORAVSKÉHO A ZLÍNSKÉHO
Cejl 13, 601 42 Brno

Senergos, a.s.

Družstevní 452/13a
664 49 Ostopovice

Váš dopis značky /ze dne
----- / 23. 7. 2018

Naše čj.
SBS 23119/2018/OBÚ-01/1

Vyřizuje / linka
Ing. Šabatka / 38

V Brně
26. 7. 2018

Věc: Žádost o vyjádření ke stavbě „V557 Hrušovany nad Jevišovkou – Hodonice, výměna vedení“ – stanovisko

K Vašemu přípisu podanému dne 23. 7. 2018, evidovanému Obvodním báňským úřadem pro území krajů Jihomoravského a Zlínského pod čj. SBS 23119/2018, zdejší úřad jako místně příslušný orgán státní báňské správy podle ustanovení § 38 odst. 1 písm. b) zákona č. 61/1988 Sb., o hornické činnosti, výbušninách a o státní báňské správě, ve znění pozdějších předpisů a jako věcně příslušný orgán státní báňské správy podle ustanovení § 19 odst. 1 zákona č. 44/1988 Sb., o ochraně a využití nerostného bohatství (horní zákon), ve znění pozdějších předpisů, vydává následující

s t a n o v i s k o :

1. Podle evidence dobývacích prostorů, vedené zdejším úřadem v souladu s ustanovením § 29 odst. 3 zákona č. 44/1988 Sb., o ochraně a využití nerostného bohatství (horní zákon), ve znění pozdějších předpisů, v katastrálním území Božice, České Křídlovice, Krhovice, Hodonice, vše v Jihomoravském kraji

jsou evidovány

následující dobývací prostory (dále také DP), stanovené dle § 27 odst. 1 zákona č. 44/1988 Sb., o ochraně a využití nerostného bohatství (horní zákon), ve znění pozdějších předpisů:

- **DP Hrádek u Znojma**, ev.č. 7 0827, **DP Velký Karlov**, ev.č. 7 0227, stanovené pro organizaci Českomoravský štěrk, a.s., se sídlem Mokrý č.p. 359, PSČ 664 04, IČ: 25502247,
- **DP Hodonice**, ev.č. 7 0896, stanovený pro organizaci CEMEX Sand, k.s., se sídlem Masarykovo náměstí 207, 763 61 Napajedla, IČ: 47906201.

Z přiložené mapové dokumentace k předmětné stavbě je zřejmé, že stavbou nedojde k dotčení plochy výše uvedených dobývacích prostorů. Z uvedeného důvodu Obvodní báňský úřad pro území krajů Jihomoravského a Zlínského **souhlasí** s předmětnou stavbou v katastrálních územích Božice, České Křídlovice, Krhovice a Hodonice.

2. Podle evidence dobývacích prostorů vedené zdejším úřadem, v souladu s ustanovením § 29 odst. 3 zákona č. 44/1988 Sb., o ochraně a využití nerostného bohatství (horní zákon), ve znění pozdějších předpisů, v katastrálním území Hrušovany nad Jevišovkou, Pravice, Šanov nad Jevišovkou, vše v Jihomoravském kraji

nejsou evidovány žádné dobývací prostory.

S ohledem na uvedenou skutečnost, v souladu s ustanovením § 19 zákona č. 44/1988 Sb., ve znění pozdějších předpisů, zdejší úřad ke stavbě v katastrálních územích Hrušovany nad Jevišovkou, Prácheň a Šanov nad Jevišovkou **nemá připomínky.**

S pozdravem

„Zdař Bůh“

Ing. Jiří Šťastný
zástupce předsedy
Obvodního báňského úřadu
pro území krajů Jihomoravského a Zlínského